

Vinschgau

Kulturregion in Südtirol



WinterZeit

Bewegung, Genuss und Kultur
in Vinschger Winterlandschaft

Urlaubsbegleiter

Winter
2016 | 2017



D

- 12 Allgemeine Informationen
- 13 Langlaufkarte
- 14 Skiarena Vinschgau
- 17 Mit Bus und Bahn Südtirol erleben
- 18 Fahrplan Vinschger Bahn
- 20 Wöchentliche Veranstaltungen
- 25 Tourismusvereine im Vinschgau

- 27 **Reschenpass**

- 45 **Obervinschgau**

- 63 **Ortler** Stelvio National Park

- 79 **Prad am Stilfserjoch**

- 87 **Schlanders-Laas**

- 97 **Latsch-Martelltal**

- 109 **Kastelbell-Tschars**

© Vinschgau Marketing – Konsortial G.m.b.H.
 Laubengasse 11, I-39020 Glurns, Tel. +39 0473 62 04 80, info@vinschgau.net, www.vinschgau.net
 Fotos: Vinschgau Marketing (Frieder Blicke, Alex Filz, PhotoGruertThomas)
 Tourismusvereine der Ferienregion Vinschgau
 Alle Bildrechte liegen bei den angegebenen Fotografen oder bei Vinschgau Marketing.
 Kein Nachdruck, Vervielfältigung, Verbreitung, auch auszugsweise.
 Druck: Lana repro, Lana

Alle Angaben ohne Gewähr

Vinschgau
MARKETING

Winter in der Kulturregion Vinschgau

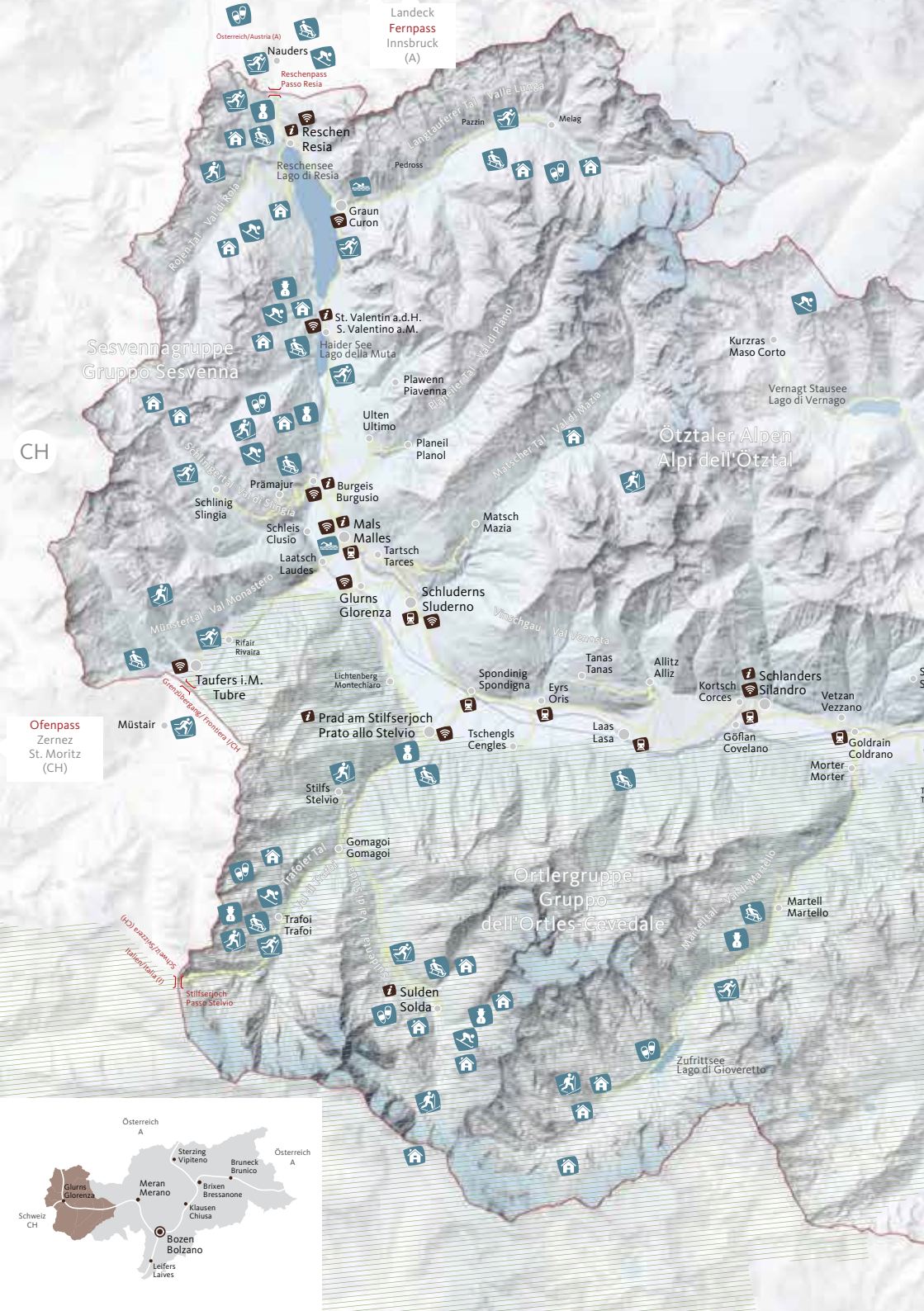
Wie eine samtweiche Decke über die Natur legt sich der Winter friedlich über den Vinschgau. Wenn die Ernte eingefahren ist und die Regale im Keller voller Köstlichkeiten sind, dann kehrt Ruhe ein: besinnliche Adventsmärkte im kleinen Städtchen Glurns und im hintersten Martelltal, die staunenden Augen und die roten Backen der Kinder. Die Menschen und die Kulturlandschaft erholen sich von den intensiven Sommermonaten. Die ruhigen Seiten des Vinschgaus sind der ideale Ausgleich für einen aktiven Tag im Schnee. Rund um König Ortler und am Reschenpass gibt es angenehme Pistenabfahrten und herrliche Aufstiege für Tourenski- oder Schneeschuhwanderer. Entlang alter Bewässerungspfade, den Waalwegen, ist das Winterwandern ein Genuss für die Seele. Mit uralten Bräuchen wie dem „Pfluaenziachn“ wird das Korn geweckt und der Winter wieder vertrieben.

Gästeinformation Vinschgau
 Tel. +39 0473 62 04 80
 info@vinschgau.net
 www.vinschgau.net

www.vinschgau.net

Interaktive Karte
 Vinschgau – Terra Raetica
maps.vinschgau.net





Landeck
Fernpass
Innsbruck
(A)

Osterreich/Austria (A)

CH

Sesvennagruppe
Gruppo Sesvenna

Ötztaler Alpen
Alpi dell'Ötztal

Ortlergruppe
Gruppo
dell'Ortles-Cevedale

Ofenpass
Zernez
St. Moritz
(CH)



Feriengebiete in der Kulturregion Vinschgau

A



Reschenpass

- Graun
- Reschen
- St. Valentin auf der Haide
- Langtaufers

Obervinschgau

- Mals
- Burgais
- Prämajur/Amberg
- Schling
- Planeil – Ulten
- Schleis
- Laatsch
- Tartsch
- Matsch
- Schluderns
- Glurns
- Taufers im Münstertal
- Rifair

Ortler Stelvio National Park

- Suldén
- Trafoi
- Gomagoi
- Stilfs
- Stilfserjoch

Prad am Stilfserjoch

- Prad am Stj.
- Agums
- Lichtenberg
- Lichtenberger Höfe
- Spönding

Schlanders-Laas

- Schlanders
- Vetzan
- Kortsch
- Göflan
- Laas
- Eys
- Tschengls
- Allitz
- Tanas

Latsch-Martelltal

- Latsch
- Martell
- Goldrain
- Morter
- Tarsch
- St. Martin im Kofel

Kastelbell-Tschars

- Kastelbell
- Marein
- Latsching
- Freiberg
- Trumsberg
- Tschars
- Galsaun
- Juval
- Tomberg

Texelgruppe
Gruppo Tessa

Meran
Merano

Bewegung und Natur

- Skifahren
- Langlaufen
- Rodeln
- Schneeschuhwandern
- Skitouren
- Hallenbad und Saunalandschaft
- Familientipp

Kultur und Kunst

- Informationsbüro
- Bahnhof
- WiFree

Nationalpark Stilfserjoch

Verkosten und Genießen

- Hütte oder Alm



Winterwanderung durch die verschneite Landschaft





Traditionelles Zussrennen in Prad





Genussvolles auf den Almen und Hütten im Vinschgau





Alle Informationen dieser Broschüre
finden Sie auch auf

www.vinschgau.net



Alle Wanderungen, Radrouten, Sehenswürdigkeiten,
Ski- und Langlaufgebiete auf einen Blick mit der
interaktiven Karte Vinschgau – Terra Raetica auf

maps.vinschgau.net



Aktuelles und Interessantes finden Sie auf unserer
Facebook-Seite

„Vinschgau entdecken“

Familientip

Familienfreundliche Angebote sind mit folgendem
Symbol gekennzeichnet: 

Telefonvorwahl

Telefonvorwahl von Italien +39

Wetter

Portal der Kulturregion Vinschgau:

www.vinschgau.net/wetter

Wetterdienst der Autonomen Provinz Bozen:

www.provinz.bz.it/wetter

Alle Preise in dieser Broschüre sind in Euro
angegeben und verstehen sich pro Person bzw.
Erwachsenen.

Ermäßigungen für Kinder, Jugendliche, Senioren,
Gruppen und Schüler erhalten Sie auf Anfrage
beim jeweiligen Anbieter.

Lawinenwarndienst

Hinweis: alle Angaben zu Skitouren, Schneeschuh-
wanderungen usw. sind ohne Gewähr. Schneelage
und Wetterbedingungen sind vor Ort zu prüfen.
Informationen über die aktuelle Lawinenlage:

Tel. +39 0471 27 05 55

Tel. +39 0471 27 11 77

www.provinz.bz.it/lawinen

Notfall und Rettungsdienst

Die **Bergrettung** in Südtirol können Sie über die
Kurznummer „118“ erreichen.

Die **Landesnotrufzentrale Südtirol** ist
24 Stunden unter „118“ erreichbar.

Haben Sie an Ihrem Standort kein Funknetz Ihres
Mobilfunkbetreibers, so können Sie den
EURO-Notruf „112“ wählen.

Langlaufkarte Vinschgau

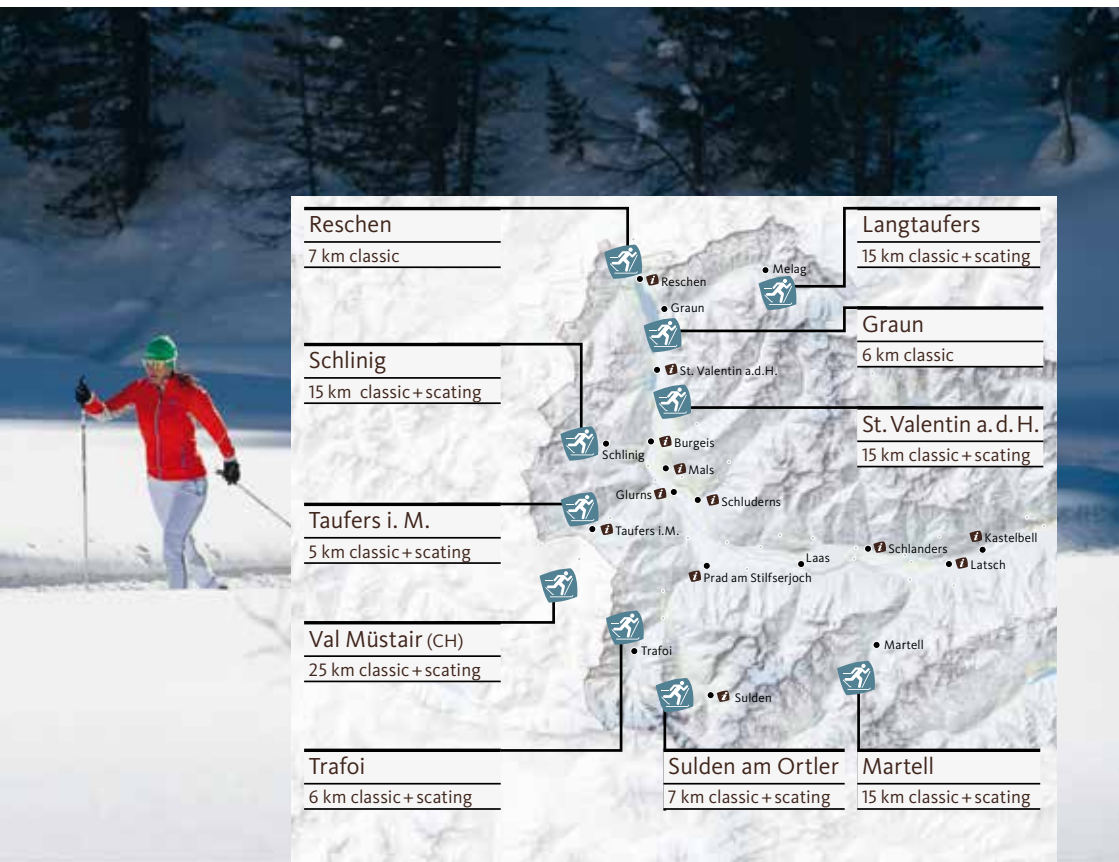
Durch die verschneite Winterwelt gleiten.
Auf rund 109 Loipenkilometer ist vom klassischen bis zum Skating-Stil für jeden Langlauftfreund etwas dabei.

Die Langlaufkarte Vinschgau ist an allen Langlaufschaltern erhältlich.

Informationen:
Gästeinformation Vinschgau
Tel. +39 0473 62 04 80

Langlaufkarte Vinschgau	Erwachsene	Kinder 8 – 14 Jahre
Tageskarte	6,00 €	3,00 €
Wochenkarte	25,00 €	12,00 €
Saisonkarte	*70,00 €	30,00 €
Saisonkarte inkl. Val Müstair (CH)	95,00 €	

* bis 15. Dezember 2016 Rabatt von -10%



Reschen

7 km classic

Schling

15 km classic+scating

Taufers i. M.

5 km classic+scating

Val Müstair (CH)

25 km classic+scating

Trafoi

6 km classic+scating

Langtaufers

15 km classic+scating

Graun

6 km classic

St. Valentin a. d. H.

15 km classic+scating

Sulden am Ortler

7 km classic+scating

Martell

15 km classic+scating

Skiarena Vinschgau



Vom Reschenpass bis Sulden am Ortler

Die Skiarena Vinschgau bietet Zugang zu 5 Skigebieten, 39 Aufstiegsanlagen und 133 km Pisten in der Ferienregion Vinschgau.

Weitere Staffellungen nach Tagen sowie Informationen zur Saisonskarte erhalten Sie in den Skigebieten oder unter www.vinschgau.net/skiarena

5 Skigebiete:

Schöneben, 40 km Pisten

Haider Alm, 20 km Pisten

Watles, 18 km Pisten

Sulden am Ortler, 44 km Pisten

Trafoi am Ortler, 11 km Pisten

Verkaufsstellen der Skiarena Vinschgau sind die Skigebiete:

Schöneben in Reschen
Haider Alm in St. Valentin
Watles in Prämajur/Burgeis
Sulden
Trafoi

Informationen:

Gästeinformation Vinschgau

Tel. +39 0473 62 04 80

www.vinschgau.net/skiarena

Skiarena Vinschgau	Erwachsene		Kinder* 2002 – 2011		Senioren 1955 Jugend 1999 – 2001	
	HS	NS	HS	NS	HS	NS
2 Tage	78,00 €	71,00 €	42,50 €	39,00 €	70,00 €	64,50 €
3 Tage	113,50 €	103,00 €	63,00 €	56,00 €	102,50 €	92,50 €
4 Tage	147,00 €	131,00 €	81,00 €	72,50 €	132,00 €	118,50 €
5 Tage	178,50 €	157,50 €	98,00 €	87,00 €	160,00 €	142,00 €
6 Tage	207,50 €	181,00 €	114,00 €	100,00 €	186,00 €	163,00 €
7 Tage	233,50 €	202,00 €	128,50 €	111,50 €	205,00 €	176,00 €

Wahlboskipässe gültig innerhalb	Erwachsene		Kinder* 2002 – 2011		Senioren 1955 Jugend 1999 – 2001	
	HS	NS	HS	NS	HS	NS
5 in 8	193,00 €	170,00 €	112,50 €	103,00 €	172,00 €	150,00 €
10 in 14	310,00 €	264,50 €	184,50 €	158,00 €	275,00 €	235,00 €

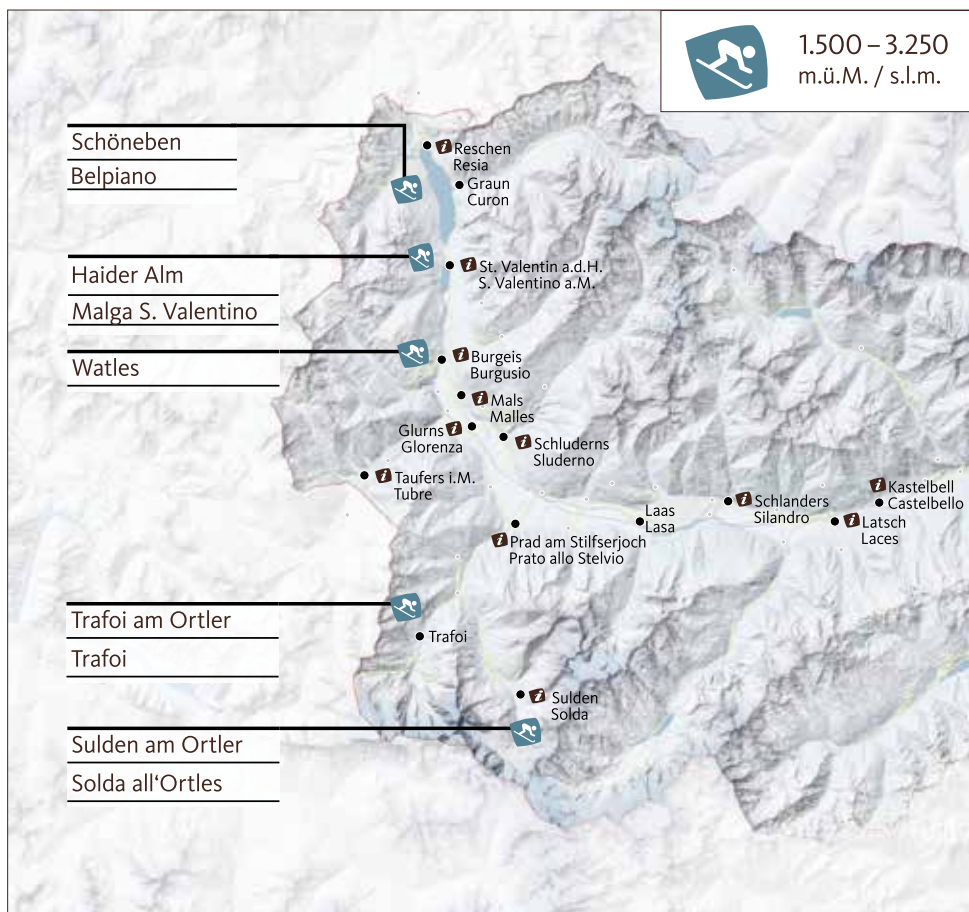
Spezialwochenpreise	Erwachsene		Kinder* 2002 – 2011		Senioren 1955 Jugend 1999 – 2001	
	07.01.2017– 27.01.2017	28.01.2017– 10.02.2017	07.01.2017– 27.01.2017	28.01.2017– 10.02.2017	07.01.2017– 27.01.2017	28.01.2017– 10.02.2017
6 Tage	173,50 €	190,00 €	96,00 €	105,00 €	154,00 €	170,00 €
7 Tage		212,00 €		115,00 €		183,00 €
13 Tage	285,00 €		160,00 €		242,00 €	

*Kinder bis Jahrgang 2012 erhalten einen Freipass, wenn eine erwachsene Begleitperson pro Kind gleichzeitig einen Skipass für denselben Zeitraum erwirbt.

Hochsaison (HS)
24.12.2016 – 06.01.2017
28.01.2017 – 03.03.2017

Nebensaison (NS)
07.01.2017 – 27.01.2017
04.03.2017 – 17.03.2017

Skiarena Vinschgau	großer Familienpass beide Eltern und die eigenen Kinder		kleiner Familienpass ein Elternteil und die eigenen Kinder	
	HS	NS	HS	NS
2 Tage	230,50 €	211,00 €	153,00 €	142,50 €
3 Tage	337,50 €	304,00 €	225,00 €	206,00 €
4 Tage	436,00 €	394,50 €	289,00 €	265,00 €
5 Tage	528,00 €	449,00 €	339,00 €	298,50 €
6 Tage	552,00 €	472,00 €	353,00 €	312,50 €
7 Tage	650,00 €	564,50 €	426,50 €	367,00 €



5 Skigebiete, 39 Liftanlagen, 133 km Pisten

Mit der Skiarena Vinschgau haben große und kleine Skifahrer den ganzen Vinschgau in der Tasche.



VERKAUF UNSERER ÄPFEL IN DEN DETAILGESCHÄFTEN DER GENOSSENSCHAFTEN:

TEXEL: Naturns, Tel. +39/0473/671100

JUVAL: Kastelbell, Tel. +39/0473/727500

MIVOR: Latsch, Tel. +39/0473/749900

BIO VINSCHGAU: Latsch, Tel. +39/0473/723327

GEOS: Schlanders, Tel. +39/0473/737100

ALPE: Laas, Tel. +39/0473/626160

OVEG: Eyrs, Tel. +39/0473/739932

VI.P Gen. landw. Gesellschaft, Hauptstraße 1/c,
I-39021 Latsch (BZ), Südtirol, Italien
Tel +39/0473/723300 - Fax +39/0473/723400
www.vip.coop, info@vip.coop



Mit Bus und Bahn Südtirol erleben

Urlaub in Südtirol ist Urlaub vom eigenen Auto. Ein dichtes, öffentliches Verkehrsnetz bietet Ihnen vielfältige Möglichkeiten das ganze Land mit Bus und Bahn zu erkunden. Ein Muss für jeden Vinschgau-Urlaub ist die Fahrt mit der Vinschger Bahn. Der kleine Diesellokomotivzug im bunten Südtirol-Design ist längst ein Markenzeichen. Auf der 60 km langen Bahnstrecke mit historischem Flair zwischen Mals und Meran zieht der Zug durch charakteristische Landschaft, idyllische Orte, im Hintergrund die prächtige Bergkulisse.

Die Mobilcard ist Ihr „Passepartout“ für alle öffentlichen Bus- und Bahnlinien in ganz Südtirol. Es gibt sie bei den Tourismus-Informationsbüros als 1-Tageskarte (15 €) oder für 3 bzw. für 7 aufeinander folgende Tage (23 bzw. 28 €).

Die museumobil Card ist ein Kombi-Ticket für 3 Tage (30 €) oder für 7 Tage (34 €) für alle öffentlichen Verkehrsmittel und zum Besuch von zahlreichen Museen, Sammlungen und Ausstellungen (einige Museen können in den Wintermonaten geschlossen sein). Für Kinder gilt eine Ermäßigung von 50% auf alle Mobilcards.

Erkundungstour in die Schweiz

Busverbindungen ins Engadin ab Mals über zwei Routen: stündlich über den Reschenpass (mit Mobilcard) oder mindestens zweistündlich über den Ofenpass (PostAuto Schweiz) mit eigenen Tarifen.

Tageskarte Engadin: 22 € Tageskarte Schweizer Nationalpark: 11 €

Entwertung: Fahrscheine und Mobilcards sind am Bahnhof bzw. im Bus vor Antritt jeder Fahrt zu entwerten.



Fahrplanauskunft:

Tel. 840 000 471

aus dem Ausland +39 0471 55 11 55

Alle Infos unter

www.suedtirolmobil.info

www.mobilcard.info

www.suedtirolbahn.info



Vinschgerbahn bei Schluderns

250


MALS - MERAN
MALLES - MERANO

13.12.2015-10.12.2016

	R»	R»	R»	R»	R»	R»	R»	R»	R»	R»	R»	R»	R»	R»	R»	
	100	102	104	202	106	108	206	110	112	210	114	116	214	118	120	
Mals	5.20	5.42	6.16	7.03	7.20	8.20	9.03	9.20	10.20	11.03	11.20	12.20	13.03	13.20	14.20	Malles
Schluderns	5.24	5.46	6.20	7.07	7.24	8.24	9.07	9.24	10.24	11.07	11.24	12.24	13.07	13.24	14.24	Sluderno
Spondinig	5.28	5.50	6.24	7.12	7.30	8.30	9.12	9.30	10.30	11.12	11.30	12.30	13.12	13.30	14.30	Spondigna
Eyrs	5.31	5.53	6.27	7.15	7.33	8.33	9.15	9.33	10.33	11.15	11.33	12.33	13.15	13.33	14.33	Oris
Laas	5.35	5.57	6.33	7.20	7.40	8.40	9.20	9.40	10.40	11.20	11.40	12.40	13.20	13.40	14.40	Lasa
Schlanders	5.42	6.05	6.41	7.27	7.48	8.48	9.27	9.48	10.48	11.27	11.48	12.48	13.27	13.48	14.48	Silandro
Goldrain	5.48	6.11	6.47	7.32	7.53	8.53	9.32	9.53	10.53	11.32	11.53	12.53	13.32	13.53	14.53	Coldrano
Latsch	5.52	6.16	6.50	7.37	8.00	9.00	9.37	10.00	11.00	11.37	12.00	13.00	13.37	14.00	15.00	Laces
Kastelbell	5.55	6.20	6.54	7.41	8.03	9.03	9.41	10.03	11.03	11.41	12.03	13.03	13.41	14.03	15.03	Castelbello
Tschars	5.59	6.24	6.58		8.07	9.07		10.07	11.07		12.07	13.07		14.07	15.07	Ciardes
Staben	6.02	6.27	7.01		8.10	9.10		10.10	11.10		12.10	13.10		14.10	15.10	Stava
Naturns	6.07	6.31	7.08	7.50	8.17	9.17	9.50	10.17	11.17	11.50	12.17	13.17	13.50	14.17	15.17	Naturno
Plaus	6.11	6.35	7.12		8.21	9.21		10.21	11.21		12.21	13.21		14.21	15.21	Plaus
Rabland	6.14	6.38	7.15	7.54	8.23	9.23	9.54	10.23	11.23	11.54	12.23	13.23	13.54	14.23	15.23	Rablà
Töll	6.16	6.40	7.17		8.26	9.26		10.26	11.26		12.26	13.26		14.26	15.26	Tel
Marling	6.23	6.47	7.26	8.06	8.36	9.36	10.06	10.36	11.36	12.06	12.36	13.36	14.06	14.36	15.36	Marlengo
Algund	6.26	6.50	7.28		8.39	9.39		10.39	11.39		12.39	13.39		14.39	15.39	Lagundo
Meran	6.30	6.54	7.32	8.13	8.43	9.43	10.13	10.43	11.43	12.13	12.43	13.43	14.13	14.43	15.43	Merano

200 Meran	ab	6.35	6.56	7.13	7.45	8.16	8.46	9.46	10.16	10.46	11.46	12.16	12.46	13.46	14.16	14.46	15.46 ^p	200 Merano
200 Bozen	an	7.20	7.32	7.59	8.26	8.59	9.26	10.26	10.59	11.26	12.26	12.59	13.26	14.26	14.59	15.26	16.26 ^a	200 Bolzano

	R»	R»	R»	R»	R»	R»	R»	R»	R»	R»	
	218	122	124	222	126	128	226	130	132	134	
Mals	15.03	15.20	16.20	17.03	17.20	18.20	19.03	19.20	20.20	21.20	Malles
Schluderns	15.07	15.24	16.24	17.07	17.24	18.24	19.07	19.24	20.24	21.24	Sluderno
Spondinig	15.12	15.30	16.30	17.12	17.30	18.30	19.12	19.30	20.30	21.30	Spondigna
Eyrs	15.15	15.33	16.33	17.15	17.33	18.33	19.15	19.33	20.33	21.33	Oris
Laas	15.20	15.40	16.40	17.20	17.40	18.40	19.20	19.40	20.40	21.40	Lasa
Schlanders	15.27	15.48	16.48	17.27	17.48	18.48	19.27	19.48	20.48	21.48	Silandro
Goldrain	15.32	15.53	16.53	17.32	17.53	18.53	19.32	19.53	20.53	21.53	Coldrano
Latsch	15.37	16.00	17.00	17.37	18.00	19.00	19.37	20.00	21.00	22.00	Laces
Kastelbell	15.41	16.03	17.03	17.41	18.03	19.03	19.41	20.03	21.03	22.03	Castelbello
Tschars		16.07	17.07		18.07	19.07		20.07	21.07	22.07	Ciardes
Staben		16.10	17.10		18.10	19.10		20.10	21.10	22.10	Stava
Naturns	15.50	16.17	17.17	17.50	18.17	19.17	19.50	20.17	21.17	22.17	Naturno
Plaus		16.21	17.21		18.21	19.21		20.21	21.21	22.21	Plaus
Rabland	15.54	16.23	17.23	17.54	18.23	19.23	19.54	20.23	21.23	22.23	Rablà
Töll		16.26	17.26		18.26	19.26		20.26	21.26	22.26	Tel
Marling	16.06	16.36	17.36	18.06	18.36	19.36	20.06	20.33	21.33	22.33	Marlengo
Algund	16.09	16.39	17.39		18.39	19.39		20.35	21.35	22.35	Lagundo
Meran	16.13	16.43	17.43	18.13	18.43	19.43	20.13	20.39	21.39	22.39	Merano

A

200 Meran	ab	16.16	16.46	17.46	18.16	18.46	19.46	20.46	21.46	22.50								200 Merano
200 Bozen	an	16.59	17.26	18.26	18.59	19.26	20.27	21.26	22.27	23.45								200 Bolzano

☐ entfällt an Sonn- und Feiertagen bis 13.3. und vom 1.11. sospeno nei giorni festivi fino al 13.3. e dal 1.11

☐ Samstag, Sonn- und Feiertage sabato e festivi

☐ an Werktagen nei giorni feriali

■ an Werktagen außer Samstag nei giorni feriali escluso sabato

Im Zeitraum vom 1.5. bis zum 30.10. halten die Züge 118, 120, 122, 124 e 126 sonntags auch in Schnals. Nel periodo dal 1.5. al 30.10. di domenica i treni 118, 120, 122, 124 e 126 fermano anche a Senales.

A hält in den Ortschaften an den Bushaltestellen (in Bozen vor dem Zugbahnhof), Trentitalia- Einzelfahrkarten nicht gültig. Freitag und Samstag Nightliner- Tarif.

nelle località serve le fermate autobus (a Bolzano si ferma davanti alla stazione ferroviaria), non sono validi biglietti Trentitalia di corsa singola. Venerdì e sabato tariffa Nightliner.

250


MERAN - MALS
MERANO - MALLES

13.12.2015-10.12.2016

	R _h	R _h	R _h	R _h	R _h	R _h	R _h	R _h	R _h	R _h	R _h	R _h	R _h	R _h	R _h	R _h	R _h	
	101	103	105	201	107	109	205	111	113	209	115	117	213	119	121	217		
	X			G			G			G			G			G		
	X	X	X	X	X		X	X		X	X		X					
200 Bozen ab		5.47	6.26	6.57	7.35	8.35	9.01	9.35	10.35	11.01	11.35	12.35	13.01	13.35		15.01	p.	200 Bolzano
200 Meran an		6.33	7.07	7.43	8.15	9.15	9.45	10.15	11.15	11.45	12.15	13.15	13.45	14.15		15.45	a.	200 Merano
Meran	5.38	6.38	7.16	7.46	8.16	9.16	9.46	10.16	11.16	11.46	12.16	13.16	13.46	14.16	15.16	15.46		Merano
Algund	5.41	6.41	7.19		8.19	9.19	9.48	10.19	11.19		12.19	13.19		14.19	15.19			Lagundo
Marling ab	5.44	6.47	7.24	7.52	8.21	9.21	9.52	10.21	11.21	11.52	12.21	13.21	13.52	14.21	15.21	15.52	p.	Marlengo
Töll	5.50	6.54	7.31		8.31	9.31		10.31	11.31		12.31	13.31		14.31	15.31			Tel
Rabland	5.52	6.56	7.33	8.01	8.33	9.33	10.01	10.33	11.33	12.01	12.33	13.33	14.01	14.33	15.33	16.01		Rablà
Plaus	5.55	6.58	7.35		8.35	9.35		10.35	11.35		12.35	13.35		14.35	15.35			Plaus
Naturns	5.58	7.02	7.39	8.06	8.39	9.39	10.06	10.39	11.39	12.06	12.39	13.39	14.06	14.39	15.39	16.06		Naturno
Staben	6.05	7.05	7.49		8.49	9.49		10.49	11.49		12.49	13.49		14.49	15.49			Stava
Tschars	6.08	7.08	7.51		8.51	9.51		10.51	11.51		12.51	13.51		14.51	15.51			Ciardes
Kastelbell	6.12	7.12	7.55	8.18	8.55	9.55	10.18	10.55	11.55	12.18	12.55	13.55	14.18	14.55	15.55	16.18		Castelbello
Latsch	6.17	7.16	8.00	8.22	9.00	10.00	10.22	11.00	12.00	12.22	13.00	14.00	14.22	15.00	16.00	16.22		Laces
Goldrain	6.20	7.19	8.04	8.26	9.04	10.04	10.26	11.04	12.04	12.26	13.04	14.04	14.26	15.04	16.04	16.26		Coldrano
Schlanders	6.26	7.29	8.10	8.32	9.10	10.10	10.32	11.10	12.10	12.32	13.10	14.10	14.32	15.10	16.10	16.32		Silandro
Laas	6.35	7.38	8.21	8.40	9.21	10.21	10.40	11.21	12.21	12.40	13.21	14.21	14.40	15.21	16.21	16.40		Lasa
Eyrs	6.39	7.41	8.24	8.43	9.24	10.24	10.43	11.24	12.24	12.43	13.24	14.24	14.43	15.24	16.24	16.43		Oris
Spondinig	6.43	7.44	8.30	8.46	9.30	10.30	10.46	11.30	12.30	12.46	13.30	14.30	14.46	15.30	16.30	16.46		Spondigna
Schluderns	6.48	7.49	8.34	8.51	9.34	10.34	10.51	11.34	12.34	12.51	13.34	14.34	14.51	15.34	16.34	16.51		Sluderno
Mals	6.54	7.54	8.38	8.55	9.38	10.38	10.55	11.38	12.38	12.55	13.38	14.38	14.55	15.38	16.38	16.55		Malles

G entfällt an Sonn- und Feiertagen bis 13.3. und vom 1.11. **X** an Werktagen
 sospendo nei giorni festivi fino al 13.3 e dal 1.11 nei giorni feriali
 Im Zeitraum vom 1.5. bis zum 30.10. halten die Züge 117, 119, 121, 123 und 125 sonntags auch in Schnals.
 Nel periodo dal 1.5. al 30.10. di domenica i treni 117, 119, 121, 123 e 125 fermano anche a Senales.

Fahrplan immer aktuell unter
www.suedtirolmobil.info

Wöchentliche Veranstaltungen

Montag	Uhrzeit		Preis Euro	Ort	Auskunft und Anmeldung Tel. +39
Bewegung	9 – 12	Gratis-Skitest von Sport Folie Skier sind im "Leading Ski Service" an der Talstation abzuholen (außer in der Hauptsaison: Weihnachten, Fasching und Ostern)	kostenlos	Schöneben Reschen	0473 63 31 55
	9.30	Schneeschuh-Schnupperkurs mit Josef Plangger (bis Mitte März, nachher auf Anfrage)	auf Anfrage	Langtaufers	349 0 07 57 21
	10 – 11	Enjoy Cross Country – Langlaufen mit Trainerin Evelyn Punter	20,00	St. Valentin	0473 63 46 03
	10 – 13.30	Gratis-Skitest von Sport Tenne, Haider Alm Bergrestaurant (außer Weihnachten)	kostenlos	Haider Alm St. Valentin	0473 63 47 22
	10.30	Snowkite-Schnupperstunde auf dem Reschensee	10,00	Reschensee	335 6 02 68 36
Kultur	16	Erlebnisstadtführung durch die mittelalterliche Stadt Glurns (19.12.2016 – 20.03.2017)	5,00	Glurns	0473 83 10 97
		Bunkerführung im Etschquellbunker	5,00	Reschen	0473 63 31 01

Dienstag


Bewegung	9	Skitour mit Bergführer Josef Plangger (bis Mitte März, nachher auf Anfrage)	auf Anfrage	Feriengebiet Reschenpass	349 0 07 57 21
	9.30	Geführte Skitour für Einsteiger (Weihnachten – Ostern)	45,00	Sulden	0473 61 30 15
	9.30	Schneeschuh oder Winterwanderung (20.12.2016 - 28.02.2017)	20,00 inkl. Schneeschuhverleih	Burgeis	0473 83 11 90
	ab 19	Die Höferalm ist für Skitourengeher und Schneeschuhwanderer geöffnet (27.12.2016 – 07.03.2017) Achtung die Pisten werden ab 22.30 Uhr präpariert		Skigebiet Watles / Prämajur	0473 83 11 90
	ab 19	Nachtlanglaufkurs für Erwachsene am 17., 24., und 31. Januar 2017	30,00 pro Einheit	Martelltal	0473 74 45 45
Kultur	16	Erlebnisstadtführung durch die mittelalterliche Stadt Glurns (nur am 27.12.2016)	5,00	Glurns	0473 83 10 97
Genuss	17.30	Verkostung der Vinschger Weine im Weineggle & im Doppelpack mit Verkostung von Vinschger Speck und Käse	19,50 (Wein) 29,00 (Doppelpack)	Schlanders	0473 73 01 55
 Familie	14	3D-Bogenschnupperkurs im tief verschneiten Talaiwald (13.12.2016 - 18.04.2017)	8,00 inkl. Leihhausrüstung	St. Valentin/ Talaiwald	0473 63 46 03

Mittwoch		Uhrzeit	Preis Euro	Ort	Auskunft und Anmeldung Tel. +39
Bewegung	9	Schneeschuhwanderung mit Bergführer Josef Plangger (Eigene Ausrüstung, Winterkleidung, Tagesverpflegung bis Mitte März, nachher auf Anfrage)	auf Anfrage	Feriengebiet Reschenpass	349 0 07 57 21
	10	Geführte Schneeschuhwanderung (Weihnachten – Ostern)	30,00	Sulden	0473 61 30 15
	20	Rodelabend mit Pisten-Bully Transport	6,00	St. Valentin/ Hasenlift	0473 63 46 28
Genuss	11.30	Etisa Schokoladen- und Pralinenverkostung bei Venustis "Laaser Marmor, Geschichte, Kultur und Genuss"	10,00	Laas	347 2 22 90 10
	15	Besichtigung der ersten und einzigen Whiskydestillerie PUNI in Italien mit Verkostung (keine Führung am 11.01. und 18.01.2017)	10,00	Glurns	0473 83 55 00
Diverses	ab 8	Wochenmarkt		Mals	0473 83 11 90
	20	Gaudi-Abend mit Live-Musik in Elli's Bar		Reschen	0473 63 46 03

Donnerstag

Bewegung	9	Winterwanderung vom Wieshof zur Klein Alm, mit kleiner Stärkung (jeden zweiten Donnerstag im Monat)	25,00	Nördersberg, Schlanders	338 2 96 89 82
	10	Nordic-Snow-Walking auf verschneiten Winterwanderwegen	6,00	Feriengebiet Reschenpass	0473 63 31 01
	15	Eisklettern für Einsteiger (Weihnachten – Ostern)	45,00	Sulden	0473 61 30 15
	17 bis 24	Skitouren- und Schneeschuhwanderung auf der Talabfahrt der Haideralm		Haider Alm St. Valentin	0473 63 46 28
	ab 19	Nachtlanglaufkurs für Erwachsene am 19. und 26.01.2017	30,00 pro Einheit	Martelltal	0473 74 45 45
	20.30	Nachtrodeln von Rojen nach Reschen (mit Bustransfer nach Rojen, nur mit Anmeldung am Vortag)	7,00	Reschen	0473 63 31 01
Genuss	17	Obstbauernhof Fohlenhof – ein Erlebnis der besonderen Art mit Verkostung von Destillaten	8,00	Laas	0473 62 65 01
	17 bis 24	Käsefondue und Steakabend auf der Haider Alm Transport mit dem Pisten-Bully		Haider Alm St. Valentin	0473 63 46 28
	18	Verkosten und Genießen: Frucht-Destillate & Etisa-Schokoladen-Pralinen am Ausserloretzhof	15,00	Laas	340 2 74 42 05
	18	Schnapsverkostung am Ausserloretzhof	8,00	Laas	340 2 74 42 05
Familie	10 – 11	Pisten-Bully Besichtigung auf der Haider Alm	kostenlos	Haider Alm St. Valentin	0473 63 46 28
Diverses	ab 8	Wochenmarkt am Vormittag		Schlanders	0473 73 01 55



Freitag		Uhrzeit	Preis Euro	Ort	Auskunft und Anmeldung Tel. +39
Bewegung	9	Schnupperskitour mit der Alpinschule (06.01.2017 - 10.03.2017)	25,00	Skigebiet Watles	0473 83 11 90
	10	Abschlussrennen der Skischulen St. Valentin und Reschen		Skiparadies Reschenpass	0473 63 31 01
	bis 21	Die Matscher Alm ist für Schneeschuh- und Winter- wanderer geöffnet (15.12.2016 – 23.04.2017)		Matscher Alm	335 1 05 08 33
	10	Geführte Schneeschuhwanderung im Martelltal am 30.12.2016 und 06.01.2017	3,00	Martelltal	0473 74 45 45
Genuss	10	Besichtigung der ersten und einzigen Whiskydestille- rie PUNL in Italien mit Verkostung (keine Führung am 13.01. und 20.01.2017)	10,00	Glurns	0473 83 55 00
 Familie	10	Abschlussrennen der Skischule Watles (23.12.2016 – 24.03.2017)		Skigebiet Watles	0473 83 07 57

Samstag

Bewegung	10	Geführte Schneeschuhwanderung im Martelltal (14.01.2017 - 25.03.2017)	3,00	Martelltal	0473 74 45 45
Kultur	16	Erlebnisstadtführung durch die mittelalterliche Stadt Glurns (nur am 31.12.2016)	5,00	Glurns	0473 83 10 97
Diverses	15 – 22	Sauna Spezial nur am 15.10., 10.12.2016, 18.02., 22.04.2017		Mals, Sport- well	0473 83 15 90

Sonntag

Bewegung	14	Faszination Vinschger Sonnenberg - das Bergdorf Tanas hautnah erleben am 1. Sonntag im Monat; Anmeldung bis 17 Uhr am Freitag	10,00	Tanas	0473 73 01 55
Diverses		Live Musik auf der Sonnenterrasse in Schöneben (ab Mitte Januar)		Schöneben	0473 63 33 33

Anmeldungen sind bis zum Vortag um 17 Uhr erforderlich. Informationen zu den wöchentlichen Veranstaltungen erhalten Sie in den Informationsbüros des Vinschgaus oder unter www.vinschgau.net.

Auf Anfrage

		Preis Euro	Ort	Auskunft und Anmeldung Tel. +39
Bewegung	Geführte Schneeschuhwanderungen und Skitouren	auf Anfrage	Feriengebiet Reschenpass	349 0 07 57 21
Kultur	Handwerksbetriebsbesichtigung und Produktherstellung bei der Sattlerei Thaler Montag – Freitag	5,00	Laas	0473 62 61 42
Genuss	Klein aber fein: Weingut und Hofbrennerei Befehlshof, Besichtigung mit Verkostung	auf Anfrage	Vetzan	0473 74 21 97
	Hofbesichtigung und Produktherstellung am Kandlwahnhof Montag – Samstag	5,00	Laas	0473 62 66 27
	Führung und Verkostung in der Destillerie Secci	auf Anfrage	Mals	347 2 23 70 90
Diverses	Pferdeschlittenfahrten durch das verschneite Langtaufertal und bis zur Melager Alm	auf Anfrage	Langtaufers, Melag	340 2 96 61 29
	Pisten-Bully-Fahrt zur Berghütte Maseben	auf Anfrage	Langtaufers	347 2 23 70 90



Skitourengehen in Langtaufers





Reschenpass

Tourismusverein Reschenpass

Tel. +39 0473 63 31 01

info@reschenpass.it

www.reschenpass.it

Obervinschgau

Tourismusverein Obervinschgau

Tel. +39 0473 83 11 90

info@ferienregion-obervinschgau.it

www.ferienregion-obervinschgau.it

Ortler Stelvio National Park

Tourismusverein Ortler

Tel. +39 0473 61 30 15

info@ortlergebiet.it

www.ortler.it

Prad am Stilfserjoch

Tourismusverein Prad am Stj.

Tel. +39 0473 61 60 34

office@prad.info

www.prad.info

Schlanders-Laas

Tourismusverein Schlanders-Laas

Tel. +39 0473 73 01 55

info@schlanders-laas.it

www.schlanders-laas.it

Latsch-Martellital

Tourismusverein Latsch-Martell

Tel. +39 0473 62 31 09

info@latsch.it

www.latsch-martell.it

Kastellbell-Tschars

Tourismusverein Kastellbell-Tschars

Tel. +39 0473 62 41 93

info@kastellbell-tschars.com

www.kastellbell-tschars.com

I-39027 Reschen
Hauptstraße 39
Tel. +39 0473 633129
info@metzgerei-folie.it



FOLIE

METZGEREI • MACELLERIA

BRAND



HaiderAlm
Malga San Valentino

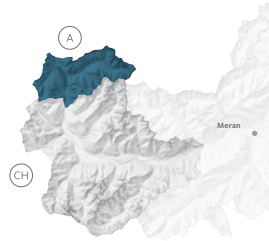


St. Valentin a.d.H.
T 0473 63 46 28
info@haideralm.it

*BigAirBag, TourenSki und Schneeschuh Events, SkiTest, LiveMusic
Mondscheinrodeln, Fondue&HotStoneSteak Abende, Contests....*

Reschenpass

In der Kulturregion Vinschgau



Im Winter knirscht das Eis um den im Reschensee versunkenen Turm. Drei Nationen und drei Kulturen vereinen sich am Reschenpass. In den ruhigen Seitentälern bieten die umliegenden Berge eine einzigartige Winterkulisse. Ski- und Schneeschuhtouren, Langlaufloipen, Skipisten für Anfänger und Fortgeschrittene machen die Region für Wintersportler besonders attraktiv.

Feriengebiet Reschenpass

Tourismusverein Reschenpass

Hauptstraße 61
I-39027 Graun

Tel. +39 0473 63 31 01
Fax +39 0473 63 43 45

info@reschenpass.it
www.reschenpass.it



Der versunkene Turm im See

Bewegung und Natur

Skigebiete

Skigebiet Schöneben

Saison: 10. Dezember 2016 – 23. April 2017

Öffnungszeiten: Liftbetrieb von 8.30 - 16 Uhr, letzte Talfahrt um 16.30 Uhr

Kasse Talstation von 8.30 - 17 Uhr

Meereshöhe: 1450 – 2350 m

Liftanlagen: 10

Skialpin-Pisten: 40 km

Pisten: leicht 12 km – mittel 18 km – schwer 10 km

Skidepot: Zutrittsberechtigung zum Skidepot wird gegen Gebühr auf dem Skipass aktiviert

Familien: Schöni's Kinderland mit Karussell wird problemlos mit einem Förderband erreicht - Skikindergarten mit Zauberteppich - Ganztagsbetreuung.

Snowboarder, Freestyler und Rider: Anfänger und Fortgeschrittene können sich im Snowpark Schöneben und in der Funslope (beide 800 m lang) mit Butter Boxes, Industry Flat Rail, Bull Tube, Third Tubes, ... austoben und Lines individuell zusammenstellen. Möglich ist auch das Kombinieren von Obstacles von unterschiedlichem Schwierigkeitsgrad.

Skibus: Reschen - Talstation Piz-Schöneben (4 mal ab Graun)

Langtaufers - Graun - Talstation Piz-Schöneben

Parkplatz II Umlaufbahn Haideralm - Graun - Talstation Piz-Schöneben

Für den Skibus ist eine Fahrkarte erforderlich. Der Skipass gilt auch als Busfahrkarte. Nicht-Skifahrer erhalten die Fahrkarte in den Informationsbüros.

Talstation Schöneben

Reschen

Tel. +39 0473 63 33 33

www.schoeneben.it

Skipass	Erwachsene					Kinder 2002–2011					Senioren 1955 Jugend 1999–2001				
	WS	HS	1. ZS	2. ZS	NS	WS	HS	1. ZS	2. ZS	NS	WS	HS	1. ZS	2. ZS	NS
1 Tag	€ 22,00	39,50	29,00	30,00	37,50	14,00	23,50	16,00	17,00	21,50	22,00	37,50	29,00	30,00	35,00
ab 10.30 Uhr	€	37,00			35,00		22,00			20,50		35,00			33,00
ab 12 Uhr	€	33,50			31,50		20,00			18,50		32,00			30,00
ab 13 Uhr	€	30,00			28,50		18,00			16,50		28,50			28,00
ab 14 Uhr	€	27,50			26,00		16,50			15,00		26,00			25,50

Kinder bis Jahrgang 2012 erhalten einen Freipass, wenn ein Elternteil einen Skipass für denselben Zeitraum erwirbt.

Weitere Staffelungen nach Tagen und Informationen zu Familienskipässen siehe S. 14 und unter www.vinschgau.net/skiarena

Winterstart (WS)	Hauptsaison (HS)	Zwischensaison (ZS)	Nebensaison (NS)
10.12.2016 – 23.12.2016	24.12.2016 – 06.01.2017 28.01.2017 – 03.03.2017	18.03.2017 – 07.04.2017 (1. ZS) 08.04.2017 – 23.04.2017 (2. ZS)	07.01.2017 – 27.01.2017 04.03.2017 – 17.03.2017

Hallenbad und Saunalandschaft Graun

Der Eintritt mit dem Tagesskipass der Skigebiete Schöneben und Haider Alm ist gratis.

Öffnungszeiten: Mo – Fr 15 – 22 Uhr, Sa – So 15 – 20 Uhr

**Hallenbad und Saunalandschaft
Graun**

Tel. +39 0473 63 32 45



Skischule Reschen

Kurse	Ski Alpin		Snowboard	
	2 Std Erw.	4 Std Kinder	2 Std Erw.	4 Std Kinder
1 Tag	50,00 €	95,00 €	60,00 €	105,00 €
2 Tage	80,00 €	135,00 €	90,00 €	145,00 €
3 Tage	90,00 €	150,00 €	100,00 €	160,00 €
4 Tage	100,00 €	165,00 €	110,00 €	175,00 €
5 Tage	110,00 €	180,00 €	120,00 €	190,00 €

Einzelstunde (55 Min.)	1 Person	42,00 €
	jede weitere Person	10,00 €



Schönis Kinderland Reschen

ab 3 teilnehmenden Kindern

10 – 16 Uhr

1 Tag*	120,00 €
2 Tage*	155,00 €
3 Tage*	175,00 €
4 Tage*	190,00 €
5 Tage*	200,00 €

*inkl. Mittagessen und Betreuung

Skischule Reschen

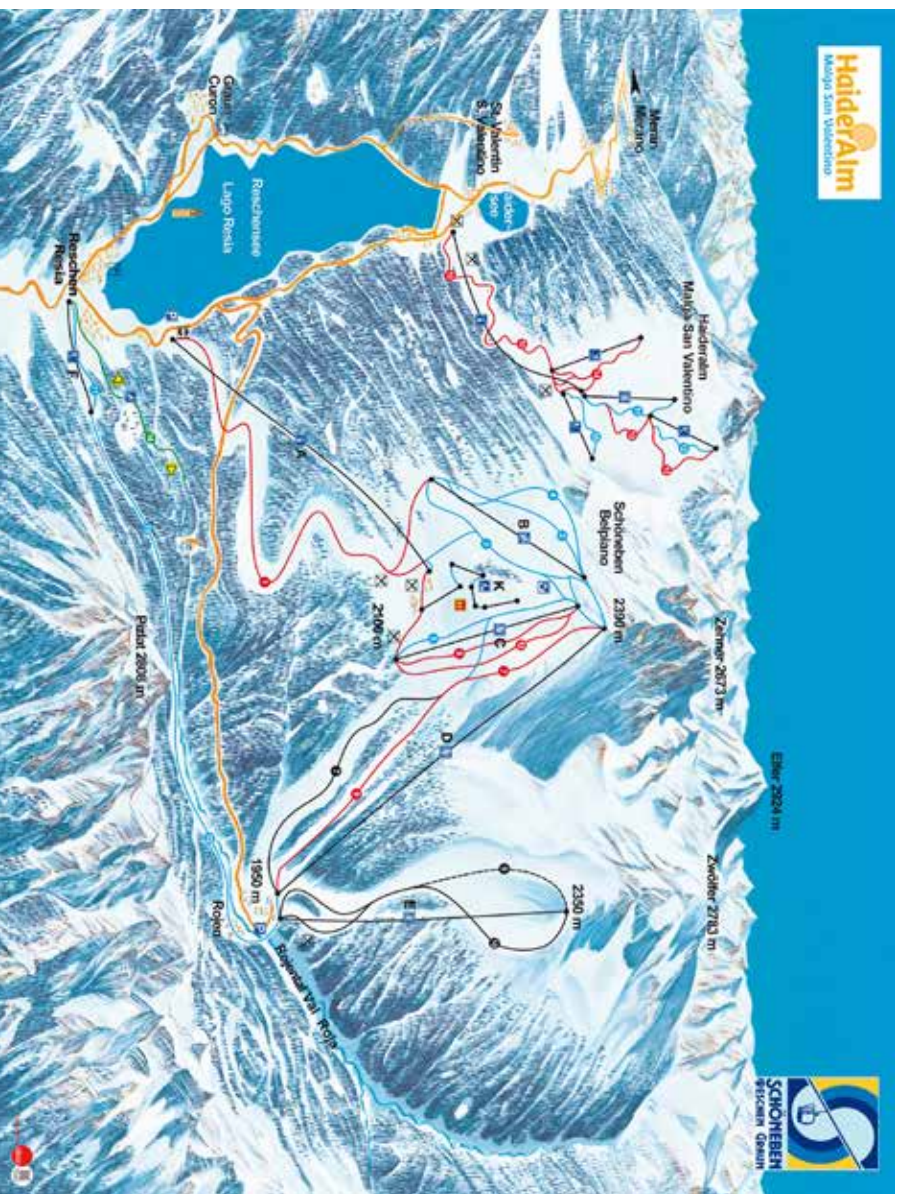
Tel. +39 0473 42 07 51

info@skischule-reschen.it

www.skischule-reschen.it

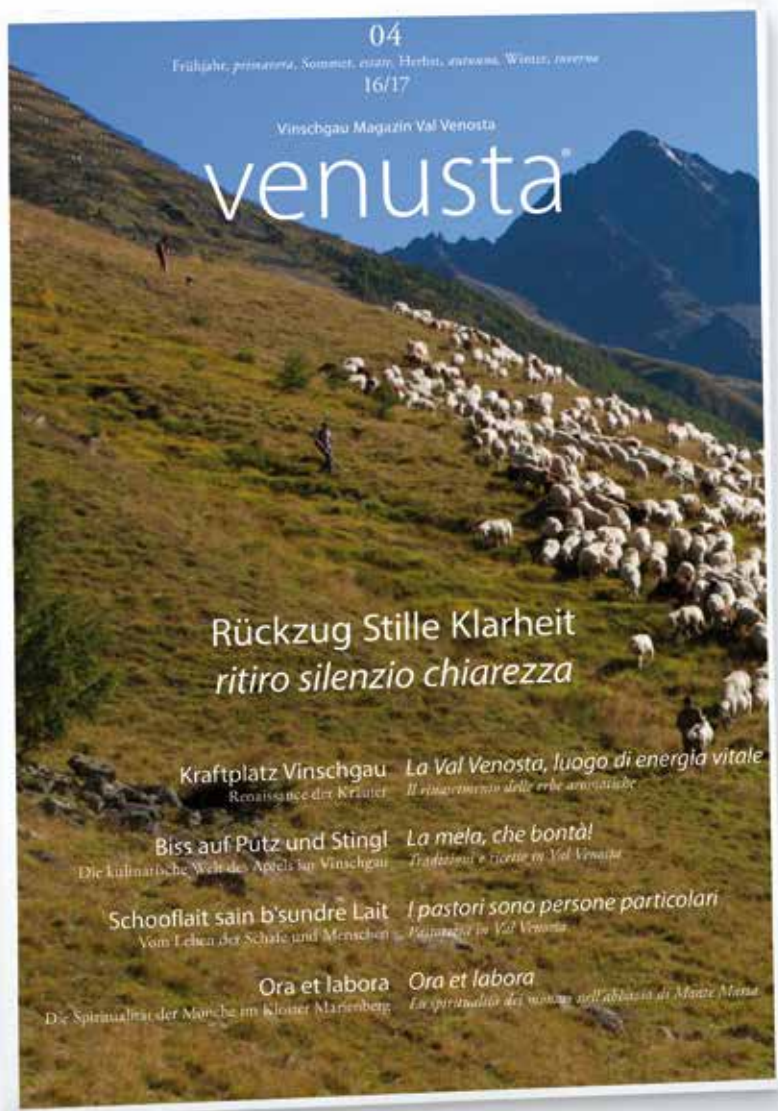
Skigebiete im Feriengebiet Reschenpass

Schöneben	Reschen	+39 0473 63 33 33	www.schoeneben.it	40 km Pisten	6 Lifanlagen und 4 Förderbänder
Haider Alm	St. Valentin	+39 0473 63 46 28	www.haideralm.it	20 km Pisten	5 Lifanlagen und 2 Förderbänder



venusta –
das Vinschgau Magazin

kostenlos
in Ihrem Hotel oder
Informationsbüro im
Vinschgau
erhältlich.





Skigebiet Maseben

Saison 2016/17: Der Sessellift bleibt diese Wintersaison geschlossen.
Öffnungszeiten Masebner Berghütte: Die Masebner Berghütte ist für Schneeschuhwanderer und Skitourengeher auch am Mittwoch-, und Samstagabend von 19 – 23 Uhr geöffnet
Zubringerdienst: während der gesamten Saison wird ein Personen-transport mit dem Pistenbully gewährleistet
Familien: Kinderlandschaft

Masebner Berghütte
10.12.2016 – 23.04.2017
von 9 – 16.30 Uhr
Tel. +39 0473 63 31 06
Mobil +39 347 2 23 70 90
info@maseben.it
www.maseben.it

Verleih

von Sport-, Ski- und Langlaufausrüstung

	Ort	Tel. +39
Sport Folie	Reschen	0473 63 31 55
Sport Winkler	Reschen	0473 63 31 26
Sport Tenne	St. Valentin	0473 63 47 22

Skigebiet Haider Alm

Saison: 17. Dezember 2016 – 17. April 2017

Öffnungszeiten: 8.45 – 16.45 Uhr

Meereshöhe: 1450 – 2700 m

IFTanlagen: 7

Skialpin-Pisten: 20 km

Pisten: leicht 5 km – mittel 11 km – schwer 4 km

Familien: Kinderland mit Zauberteppich, Kissenrutschbahn,

Skikindergarten und Snowpark

Skibus: Der Skibus verkehrt zwischen St. Valentin - Graun - Reschen - Schöneben.

Für den Skibus ist eine Fahrkarte erforderlich. Der Skipass gilt auch als Busfahrkarte. Nicht-Skifahrer erhalten die Fahrkarte in den Informationsbüros.

Talstation Haider Alm

St. Valentin auf der Haide

Tel. +39 0473 63 46 28

www.haideralm.it

info@haideralm.it

Skipass	Erwachsene		Kinder 2002 – 2011		Senioren 1955 Jugend 1999 – 2001	
	HS	NS	HS	NS	HS	NS
1 Tag	€ 36,00	34,00	21,50	20,00	34,00	32,50
ab 10.30 Uhr	€ 34,00	32,00	20,00	18,50	32,00	30,50
ab 12 Uhr	€ 31,00	29,00	18,00	17,00	29,00	27,50
ab 13 Uhr	€ 28,00	26,00	16,00	15,50	26,00	25,50
ab 14 Uhr	€ 25,50	24,00	14,50	14,50	24,00	24,50

Kinder bis Jahrgang 2012 erhalten einen Freipass wenn ein Elternteil einen Skipass für denselben Zeitraum erwirbt.

Weitere Staffellungen nach Tagen und Informationen zu Familienskipässen siehe S. 14 und unter www.vinschgau.net/skiarena

Hochsaison (HS)	Nebensaison (NS)
24.12.2016 – 06.01.2017	07.01.2017 – 27.01.2017
28.01.2017 – 03.03.2017	04.03.2017 – 17.04.2017

Skischule St. Valentin

Gruppenkurse	Ski Alpin	Snowboard
1 Tag je 2 Stunden	50,00 €	50,00 €
2 Tage je 2 Stunden	75,00 €	75,00 €
3 Tage je 2 Stunden	85,00 €	85,00 €
4 Tage je 2 Stunden	90,00 €	90,00 €
5 Tage je 2 Stunden	95,00 €	95,00 €

Einzelstunde (55 Min.)	1 Person	38,00 €
	jede weitere Person	10,00 €



Katze – Kidsclub St. Valentin

	10 – 15.30 Uhr
Schnuppertag*	65,00 €
2 Tage*	100,00 €
3 Tage*	125,00 €
4 Tage*	145,00 €
5 Tage*	160,00 €

* inkl. Mittagessen

Skischule St. Valentin

Tel. +39 0473 63 46 46

Handy +39 342 0 81 41 70

www.schneesportschule.it

Langlaufen

Höhenloipe Langtaufers

Die erhabenen Gletscher der Weißkugelgruppe bilden die überwältigende Kulisse für diese Loipe.

Loipenlänge: 14,5 km

Höhenunterschied: 250 m

Technik: Klassisch und Skating

Schwierigkeit: mittel

Beleuchtung: nein

Dreiländerloipe Reschen

Bei guten Schneeverhältnissen führt diese Loipe über Felder von Reschen nach Nauders.

Loipenlänge: 15 km

Höhenunterschied: 30 m

Technik: Klassisch und Skating

Schwierigkeit: mittel

Beleuchtung: nein

Loipe Graun

Ein dichtes Netz an Loipen, mit einzigartigem Panoramablick auf die Ortlergruppe und den Reschensee.

Loipenlänge: 5 km

Höhenunterschied: 0 m

Technik: Klassisch und Skating

Schwierigkeit: leicht

Beleuchtung: nein

Haider Loipe St. Valentin

Die Loipe führt durch abwechslungsreiches Wald- und Wiesengelände mit einmaligem Panoramablick über die Malser Haide und auf die vergletscherten Riesen des Ortlermassivs.

Loipenlänge: 12,5 km

Höhenunterschied: 20 m

Technik: Klassisch und Skating

Schwierigkeit: mittel

Beleuchtung: nein

Skitouren

Äußerer Nockenkopf, 2767 m

Ausgangspunkt: Rojen, 2000 m

Verlauf: Von Rojen Anstieg über einen etwas steileren Hang, weiter über sanfte Mulden und Hänge in westliche Richtung zum Südhang des Nockenkopfs. Von dort, sich rechts haltend, über den Rücken zum Gipfel.

Höhenunterschied: 850 m

Gehzeit: 2 Std. 30 Min.

Hangrichtung: Ost

Griekopf, 2896 m

Ausgangspunkt: Parkplatz in Rojen, 1973 m

Verlauf: Durch das flache Tal bis zur Gabelung des Vallungtals. Im Rechtsbogen leicht ansteigend weiter, rechts am Bach entlang, über Hänge und Mulden westlich hoch zu einem weiten Sattel und weiter dem Grat entlang bis zum Gipfel.

Höhenunterschied: 920 m

Gehzeit: 3 Std.

Hangrichtung: Ost

Mittreck, 2908 m

Ausgangspunkt: Gehöft Perwarg, 1687 m (Langtaufers/Kapron)

Verlauf: Der Aufstieg von „Perwarg“ verläuft zunächst östlich und dann südlich einem Almweg entlang. Aufstieg bis zur Ochsenbergalm, hier ist die Route recht übersichtlich. Durch den eher flachen Talboden immer südlich weiter bis zu einer markanten Verengung. Rechts vom Bach bzw. Graben erreicht man nach ein paar steileren Spitzkehren ein Bildstöckl, wo es dann wieder südlich weitergeht bis zum Gipfel.

Höhenunterschied: 1250 m

Gehzeit: 4 Std. 30 Min.

Seebodenspitze, 2859 m

Ausgangspunkt: Haider Alm, 2120 m
 Verlauf: Von der Bergstation des Seebodenliftes
 in steilem Anstieg zum Gipfel.
 Höhenunterschied: 800 m
 Gehzeit: 2 Std. 30 Min.

Glockhauser, 3021 m

Leichter „3000er“ mit Talblick
 Ausgangspunkt: Langtaufers/Melag, Parkplatz
 Verlauf: In nördliche Richtung bis ans Ende eines
 Skiliftes, von dort über einen Weg den steilen Hang
 nach rechts queren und weiter Richtung Melagtal.
 Bei der Brücke auf die rechte Talseite wechseln!
 Auf einer Höhe von 2300m im Linksbogen in das
 Schönkar. Nach der großen Mulde von rechts nach
 links über gestuftes Gelände auf eine Schulter. Über
 den nun folgenden Rücken, links hinauf zum Kamm
 (Vorsicht!) und weiter zum Gipfel.
 Hinweise: Es kann auch über das Mitterkar aufge-
 stiegen werden.
 Abfahrt: Über das Mitterkar oder längs der Auf-
 stiegsroute.
 Höhenunterschied: 1100m
 Aufstiegszeit: 3 Std.
 Hangrichtung: Südost
 Skitechnisch: leicht
 Alpinetchnisch: leicht

Hütten und Almen

Skihaus Schöneben
 Reschen
 Tel. +39 0473 63 32 11
 10.12.2016 – 23.04.2017 geöffnet

Bergrestaurant Schöneben
 Reschen
 Tel. +39 0473 63 33 33
 10.12.2016 – 23.04.2017 geöffnet

Reschner Alm
 Reschen
 Mobil +39 331 5 17 47 18
 Mitte Dezember – Mitte April geöffnet

Skihütte Rojen
 Rojen/Graun
 Mobil +39 340 3 19 01 19
 10.12.2016 – 23.04.2017 geöffnet

Gasthof Haider Alm
 St. Valentin
 Tel. +39 0473 63 46 28
 17.12.2016 – 17.04.2017 geöffnet

Restaurant Plagött
 St. Valentin
 Tel. +39 0473 63 46 63

**Berggasthof
 Masebner Berghütte**
 Langtaufers
 Mobil +39 347 2 23 70 90
 10.12.2016 – 23.04.2017 geöffnet

Melager Alm
 Langtaufers
 Mobil +39 340 4 09 01 45
 Mitte Dezember – Mitte April geöffnet

Geführte Touren

Berg- und Skiführer
Josef Plangger
 Mobil +39 349 0 07 57 21

Schneeschuhwandern

Schöneben – Rojen – Reschen

Über die Fahrstraße zum Parkplatz nach Rojen, talauswärts zum Hoheneggerhof. Nach 300 m über die Brücke, durch Wald und Lichtungen bis nach Vallierteck. Von dort bietet sich die Möglichkeit mit der Rodel nach Reschen abzufahren.

Höhenunterschied: 800 m

Gehzeit: 2 Std. 30 Min.

Schwierigkeit: leicht

Reschen – Tenders

Von Reschen Altdorf Richtung Grenze, am Pofellift vorbei zum Hofweg nach Tenders. Auf diesem Weg gelangt man durch dichten Wald zur Hofschänke Tenders.

Höhenunterschied: 200 m

Gehzeit: 1 Std.

Schwierigkeit: leicht

Fackelwanderung: ja

St. Valentin – Plagött

Über die Fahrstraße durch Lärchenwald an den Abfahrtspisten vorbei bis Plagött. Dort genießt man den schönsten Ausblick über das Dorf St. Valentin.

Höhenunterschied: 160 m

Gehzeit: 30 Min.

Schwierigkeit: leicht

Mit Rodel befahrbar: ja

Fackelwanderung: ja

Seenrundwanderung St. Valentin

Von der Sportzone Sper Richtung Padöll, weiter zum Ende des Haider Sees und zurück auf der orographisch linken Seite über die Fischerhäuser nach St. Valentin.

Höhenunterschied: 0 m

Gehzeit: 1 Std. 30 Min.

Schwierigkeit: leicht

Melager Alm, 1970 m

Von Graun nach Melag, am Ende des Langtaufener Tales (Parkplatz). Der Aufstieg erfolgt in der Talsohle bis zur Melager Alm (Jausenstation).

Höhenunterschied: 45 m

Gehzeit: 1 Std. 30 Min.

Schwierigkeit: mittel

Reschen-Moas

Vom Reschner Hof quer über die Wiesen zum Waldbödali unterhalb des Sportplatzes, weiter in leichtem Anstieg Richtung Etschquelle bis Moas.

Höhenunterschied: 400 m

Gehzeit: 1 Std. 30 Min.

Schwierigkeit: leicht

Mit Rodel befahrbar: ja



Schneeschuhwanderung zu einer Berghütte

Rodeln

Rodelbahn Vallierteck

Ausgangsort: Reschen
 Pistenlänge: 1,5 km
 Höhenlage: 1500 m
 Höhenunterschied: 150 m
 Beleuchtete Rodelbahn: ja
 Schwierigkeit: mittel
 Aufstiegshilfe: nein
 Gehzeit: 40 Min.
 Mondscheinrodeln: ja
 Naturrodelbahn: ja

Rodelbahn am Talailift

Ausgangsort: St. Valentin a. d. H.
 Pistenlänge: 1,5 km
 Höhenlage: 1500 m
 Höhenunterschied: 150 m
 Beleuchtete Rodelbahn: ja
 Schwierigkeit: leicht
 Aufstiegshilfe: nein
 Gehzeit: 30 Min.
 Mondscheinrodeln: ja
 Naturrodelbahn: ja

Rodelbahn Ochsenbergalm

Anfahrt: von Graun ins Langtauferer Tal bis nach Kapron, zum Gehöft „Perwarg“
 Ausgangsort: Gehöft „Perwarg“
 Höhenlage: 2158 m
 Höhenunterschied: 470 m
 Beleuchtete Rodelbahn: nein
 Schwierigkeit: mittel
 Aufstiegshilfe: nein
 Gehzeit: 1 Std. 30 Min.
 Mondscheinrodeln: ja
 Naturrodelbahn: ja

Eislauf und Eisschnelllauf

Eisring auf dem Reschensee

je nach Eis- und Wetterbedingungen
 Öffnungszeiten: 10 – 22 Uhr
 Naturbahn: ja
 Natursee: ja
 Eisbahn: 400 m, 6 km
 Eisstockschießen: ja
 Schlittschuhverleih: ja

Sportzone Sper in St. Valentin

Öffnungszeiten: 10 – 22 Uhr
 Naturbahn: nein
 Eishalle: nein
 Beleuchtung: ja
 Eisstockschießen: ja
 Schlittschuhverleih: ja

Eisring auf dem Haider See

je nach Eis- und Wetterbedingungen
 Öffnungszeiten: 10 – 22 Uhr
 Naturbahn: ja
 Natursee: ja
 Eisstockschießen: ja
 Eisbahn: 400 m
 Schlittschuhverleih: ja



Bogenschießen

3-D Tier-Parcour im Talaiwald

Spaß für Groß und Klein bietet der neu angelegte Bogenschieß-Parcour in St. Valentin. Insgesamt 28 3D-Tiere erwarten die Besucher im tief verschneiten Talaiwald. Beim Bogen-Schnupperkurs können Interessierte erste Erfahrungen sammeln.

Öffnungszeiten: 10.12.2016 - 23.04.2017

Weitere Auskünfte in den Informationsbüros St. Valentin und Reschen

Pferdeschlittenfahrten

Bei Tag und Nacht

Pferdeschlittenfahrten durch das verschneite Langtauferer Tal zur Melager Alm
Informationen und Anmeldung:
Karl Thöni
Tel. +39 0473 63 34 58 (abends)
Mobil +39 340 2 96 61 29

Snowkite

Von einem speziellen Lenkdrachen wird man durch die Kraft des Windes über schneebedeckte Flächen gezogen. Dabei geht es nicht nur um die Fortbewegung in der Ebene, sondern auch ums Fliegen. Snowkite-Schnupperkurse werden von der Südtiroler Kiteschule angeboten.

Informationen und Anmeldung:
Südtiroler Kiteschule
Mobil +39 335 6 02 68 36
reschenkite@yahoo.it
www.kiteschool.it



Snowkiten auf dem Haidersee

Kultur und Kunst

Grauner Kirchturm im Reschensee, Graun

Im Sommer 1950 wurden das Dorf Graun, ein Teil von Reschen sowie alte Weiler für die Errichtung des Stausees unter Wasser gesetzt. Der romanische Turm wurde aus Gründen des Denkmalschutzes stehen gelassen.

Auskunft
Informationsbüro Reschen
 Tel. +39 0473 63 31 01
Informationsbüro St. Valentin
 Tel. +39 0473 63 46 03

Bunkerführungen, Reschen

Entlang der Reschengrenze wurde 1936 bis 1942 eine umfangreiche Verteidigungslinie zum Schutz vor einer Hitler-Invasion errichtet. Jeden Montag finden Bunkerführungen statt.

Auskunft und Anmeldung
Informationsbüro Reschen
 Tel. +39 0473 63 31 01
Informationsbüro St. Valentin
 Tel. +39 0473 63 46 03

Etschquelle, Reschen

Der zweitlängste Fluss Italiens, die Etsch, entspringt in Reschen und mündet nach 415 km in die Adria.

Auskunft
Informationsbüro Reschen
 Tel. +39 0473 63 31 01
Informationsbüro St. Valentin
 Tel. +39 0473 63 46 03

St.-Nikolaus-Kirchlein, Rojen

Kostbares Juwel eines abgelegenen Tales.
 Bauzeit Langhaus 13. oder 14. Jahrhundert.
 Mit vollständig restauriertem Freskenschmuck.

Der Schlüssel ist im
Gasthof Rojen erhältlich.
 Mobil +39 340 5 85 76 12

Wallfahrtskirche Valliereck, Reschen

1886 erbaut und Ende des 19. Jahrhunderts mit Tapetenmuster, Rank und Flechtwerk bemalt. Der Kopf des Jesuskindes im Rosettenfenster stammt aus der alten Reschener Pfarrkirche. Es wurde nach der Sprengung unversehrt auf dem Schutthaufen gefunden.

Festung Nauders, Nauders (A)

Das Sperrfort Nauders wurde 1834 bis 1840 an der Passstraße über den Reschen nahe der mittelalterlichen Niklasmauer erbaut.

Auskunft
Informationsbüro Reschen
 Tel. +39 0473 63 31 01
Informationsbüro St. Valentin
 Tel. +39 0473 63 46 03

Verkosten und Genießen

Köstlichkeiten direkt vom Bauernhof

	Produkt	Adresse	Tel. +39
Rieglhof	Käse und Joghurt	Langtaufers 44	0473 63 32 66

Einkehrstationen und Hofschänke

	Adresse	Tel. +39
Reschner Alm	Reschen	331 5 28 58 18
Tendershof	Reschen	0473 63 20 11
Giernhof	Reschen	340 8 64 95 33
Skihütte Rojen	Rojen	340 3 19 01 19
Selfservice Schöneben	Schöneben	
Greinhof	St. Valentin auf der Haide	0473 63 45 74
Haideralm	St. Valentin auf der Haide	0473 63 46 28
Berghütte Maseben	Langtaufers	0473 63 31 06
Evis Hüttl	Langtaufers	0473 63 35 69
Melager Alm	Langtaufers	340 4 09 01 45




Essen und Trinken

	Küche	geschl.	Adresse	Tel. +39
Graun				
Restaurant Traube Post	regional, italienisch	Do*	C. Augusta Straße 10	0473 63 31 31
Bar/Café Claudia		Mi*	Langtaufererstraße 1	0473 63 32 31
Bar/Café Zum Turm		Di	C. Augusta Straße 12	0473 63 34 94
Reschen				
Pizzeria Luigi	Pizza		Neudorf 43	0473 63 31 25
Pizzeria Reschnerhof	Pizza	Di	Hauptstr. 47	0473 63 31 69
Restaurant Schwarzer Adler	regional, gutbürgerlich	Mo*	Altdorf-1	0473 63 31 10
Restaurant Seehotel	regional, mediterran	Di*	Hauptstr. 19	0473 63 31 18
Gasthaus Rojen	regional	Mo*	Rojen 35	340 5 85 76 12
Skihaus Schöneben	regional		Schöneben	0473 63 32 11
Restaurant Mohrenstuben	gutbürgerlich, international	Mi*	Hauptstr. 30	0473 63 31 20
St. Valentin auf der Haide				
Pizzeria Katrin	Pizza	Di	Hauptstr. 57	0473 63 40 47
Pizzeria Zum See	Pizza		Kirchgasse 26	0473 63 45 76
Restaurant Alpenrose	regional, international	Mi*	Hauptstr. 4	0473 63 46 39
Restaurant Lamm	regional, international	Di*	Hauptstr. 67	0473 63 46 41

* ausgenommen in der Saison  vegetarische Menüs  Vollwertkost/Bio



Schlutzkrapfen - traditionelles Gericht



MERAN

KELLEREI ■ CANTINA

WEIN & ARCHITEKTUR

Panorama-Önothek,
Kellerführungen,
Detailverkauf

Kellerei Meran Burggräfler

Kellereistraße 9, Marling

Info +39 0473 44 71 37

Montag - Freitag 8 - 19 Uhr,

Samstag 8 - 18 Uhr

Detailverkauf auch in Meran

Önothek & Parking Kellerei Algund

Lauben 218, Meran

www.kellereimeran.it



Veranstaltungen

BEWEGUNG UND NATUR

10. Dezember 2016

Skistart im Skiparadies Reschenpass

16. Dezember 2016

DYNAFIT Rennen Schöneben

Skitouren- und Schneeschuhrennen

Ende Januar 2017

DYNAFIT Rennen Haider Alm

Skitouren- und Schneeschuhrennen

26. – 28. Februar 2017

Internationale Snowkite Open

auf dem Reschensee

17. April 2017

Dreiländerrennen

600 Skifahrer messen sich bei einem Parallel-Riesentorlauf im Skigebiet Schöneben

KULTUR UND KUNST

27. November – 6. Januar 2017

Oberländer Advent

Kreative und meditative Angebote für die besinnliche Adventszeit in den Ferienorten rund um den Reschenpass

5. Dezember 2016

Nikolausumzüge und Krampusläufe

in Reschen und St. Valentin

2. Januar 2017

Neujahrsblasen

Die Musikkapellen ziehen durch die Dörfer und begrüßen das neue Jahr

3. – 5. Januar 2017

Dreikönigssingen

in den Orten des Feriengebietes Reschenpass

7. Januar 2017

Kirchtagsfest in St. Valentin

23. Februar 2017

Kinderfasching

im Vereinshaus Reschen

26. Februar 2016

Kinderfasching

im Vereinshaus St. Valentin

5. März 2017

Scheibenschlagen

in St. Valentin

Traditioneller Brauch zum Winteraustrieb


12. März 2017

Schlager im Schnee

im Skigebiet Nauders (A)

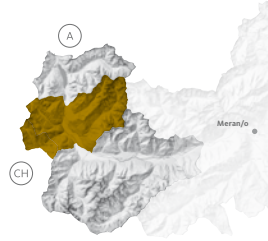
» SPORTWELL
Ein Fest für Körper und Geist.

Sportwell
●●●Mals



Obervinschgau

In der Kulturregion Vinschgau



Einige Höhenmeter über der Benediktinerabtei Marienberg fahren Snowboarder und Skifahrer den Erlebnisberg Watles hinunter, in Schlinig und in Taufers im Münstertal ziehen Langläufer ihre Runden. Das mittelalterliche Städtchen Glurns hüllt sich in besinnliche Adventsstimmung.

Die verschneite Churburg am Eingang des Matscher Tales lässt an edle Ritter und Burgfräulein denken. Das Mittelalter und die Epoche der Romanik prägen die Architektur in einer herrschaftlichen Landschaft.

Feriengebiet Obervinschgau

Tourismusverein Obervinschgau

St. Benediktstr. 1
I-39024 Mals

Tel. +39 0473 83 11 90
Fax +39 0473 83 19 01

info@ferienregion-obervinschgau.it
www.ferienregion-obervinschgau.it



» WATLES.
Die Vielfalt des Winters.

Erlebnisberg
●●● Watles



Bewegung und Natur

Skigebiet

Skigebiet Watles

Saison: 18. Dezember 2016 – 26. März 2017

Öffnungszeiten: 9 – 16 Uhr

Meereshöhe: 1750 – 2500 m

IFTanlagen: 4

Skialpin-Pisten: 18 km

Pisten: leicht 6 km – mittel 12 km

Familien: Bubo Kinderpark mit Skikindergarten

Skicrosspiste: Parcours über Treppe, Wu Tang, Rollers, Jumps und Banks

Talstation Watles

Prämajur

Tel. +39 0473 83 11 99

www.watles.net



siehe Bus-Fahrplan S. 48

Skipass	Erwachsene				Kinder 2002 – 2011				Senioren 1955 Jugend 1999 – 2001			
	Winterstart	HS	NS	ZS	Winterstart	HS	NS	ZS	Winterstart	HS	NS	ZS
1 Tag	€ 20,00	36,00	34,00	26,50	13,00	21,50	20,00	14,50	20,00	34,00	32,50	26,50
ab 10.30 Uhr	€	34,00	32,00			20,00	18,50			32,00	31,00	
ab 12 Uhr	€	31,00	29,00			18,00	17,00			29,00	27,50	
ab 13 Uhr	€	28,00	26,00			16,00	15,50			26,00	24,50	
ab 14 Uhr	€	25,50	24,00			14,50	14,50			24,00	22,50	

	Erwachsene	Kinder	Senioren, Jugend
Bergfahrt	€ 9,20	6,20	8,20
Talfahrt	€ 8,20	5,70	7,20
Berg- und Talfahrt	€ 12,20	7,70	9,70

Kinder bis Jahrgang 2012 erhalten einen Freipass, wenn ein Elternteil einen Skipass für denselben Zeitraum erwirbt.

Weitere Staffellungen nach Tagen und Informationen zu Familienskipässen siehe S. 14 und unter www.vinschgau.net/skiarena

Winterstart	Hauptsaison (HS)	Nebensaison (NS)	Zwischensaison (ZS)
18.12.2016 – 23.12.2016	24.12.2016 – 06.01.2017 28.01.2017 – 03.03.2017	07.01.2017 – 27.01.2017 04.03.2017 – 17.03.2017	18.03.2017 – 26.03.2017

Skischule Watles

Gruppenkurse	Ski Alpin		Snowboard	
	Erw.	Kinder	Erw.	Kinder
5 Tage je 2 Stunden	95,00 €	85,00 €	95,00 €	95,00 €
Einzelstunde	1 Person		40,00 €	
	jede weitere Person		8,00 €	



Skikindergarten BUBO		So – Fr 10 – 15 Uhr **	
1 Tag*	80,00 €	4 Tage*	140,00 €
2 Tage*	120,00 €	5 Tage*	150,00 €
3 Tage*	130,00 €	6 Tage*	155,00 €

* inkl. Mittagessen ** mind. 3 Kinder für Ganztagsbetreuung

Skischule Watles

Tel. +39 0473 83 07 57

www.watles.net

skischule.watles@rolmail.net



Gratisskibus

Skigebiet Watles und Langlaufzentrum Schlinig

Saison: 18. Dezember 2016 – 26. März 2017

HS Hochsaison: 24.12.2016 – 06.01.2017 und 28.01.2017 – 03.03.2017

NS Nebensaison: 18.12.2016 – 23.12.2016, 07.01.2017 – 27.01.2017
und 04.03.2017 – 26.03.2017

Tourismusverein Obervinschgau

Tel. +39 0473 83 11 90

www.ferienregion-obervinschgau.it

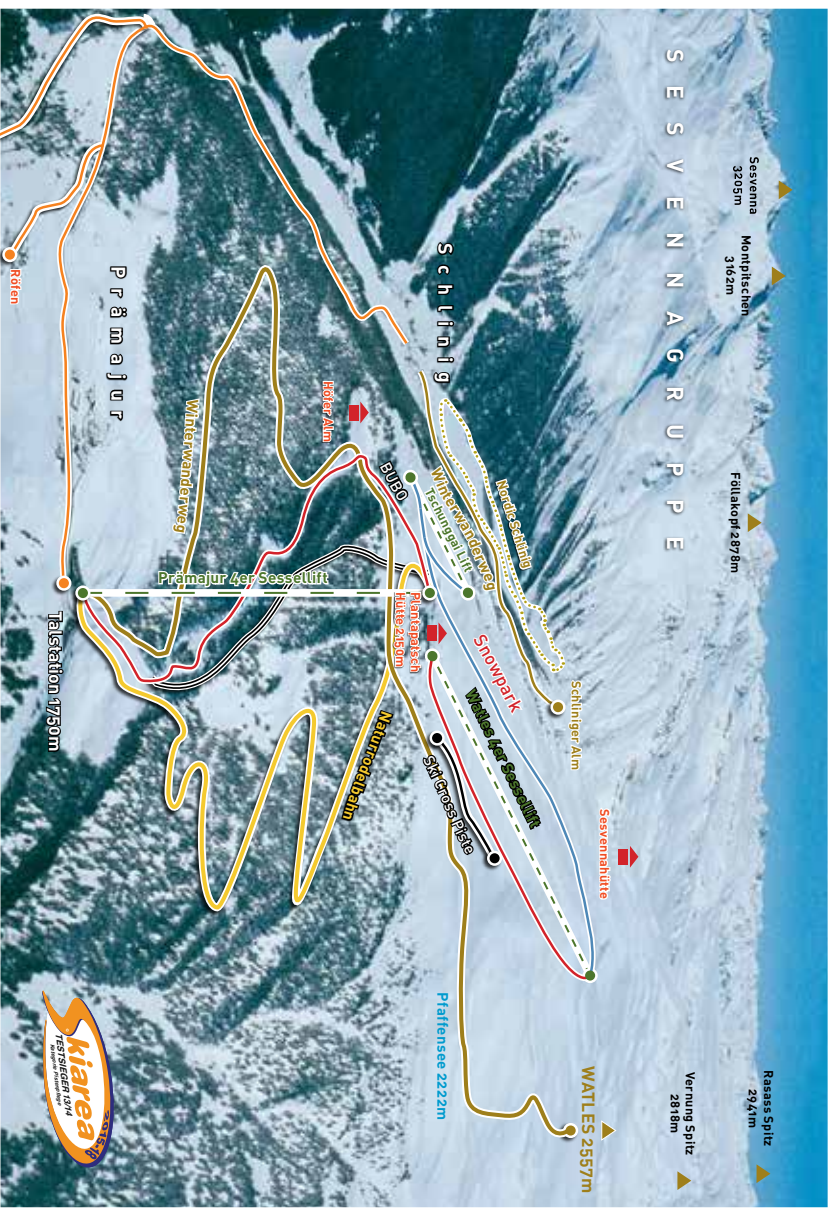
Ankunft Vinschger Bahn in Mals (von Meran)	8.38	8.38		9.38	9.38		
Ankunft Postbus in Mals Bahnhof (von Zernez)	8.46	8.46					

HINFAHRT	HS	NS	HS	HS	NS	HS	NS
Taufers i. M. (Hotel Lamm)	8.25						
Laatsch (Gasthof Lamm)	8.35	8.30		9.50	10.00		13.05
Glurns (SAD Haltestelle)		8.35	8.35		10.05	10.05	13.10
Schluderns (SAD Haltestelle)		8.40	8.40		10.10	10.10	13.15
Tartsch (SAD Haltestelle)		8.45	8.45		10.15	10.15	13.20
Mals (Bahnhof)		8.50	8.50		10.20	10.20	
Mals (Peter-Glückh-Platz)		8.53	8.53		10.23	10.23	13.25
Burgeis (Sennerei)		9.00	9.00		10.30	10.30	13.30
Burgeis (Pension Bruggerhof)	8.45			10.00			
Burgeis (Restaurant Gerda)	8.50			10.05			
Burgeis (Dorfplatz)	8.55			10.10			
Hotel Das Gerstl	9.03			10.18			
Watles	9.10			10.25	10.45	10.45	13.45
Schlinig (Parkplatz Aniggllhof)	9.20	9.15	9.15	10.35	10.55	10.55	13.55
Watles		9.25	9.25		11.05	11.05	

RÜCKFAHRT	NS	HS	NS	HS	HS	NS	HS
Watles	12.25	12.25				15.50	15.50
Schlinig (Parkplatz Aniggllhof)	12.35	12.35	14.20	14.20		16.00	16.00
Watles			14.30	14.30	15.45	16.15	16.15
Hotel Das Gerstl					15.50		
Burgeis (Sennerei)	12.50	12.50	14.45	14.45		16.30	16.30
Burgeis (Pension Bruggerhof)					16.00		
Burgeis (Restaurant Gerda)					16.05		
Burgeis (Dorfplatz)					16.10		
Mals (Peter-Glückh-Platz)	12.55	12.55	14.55	14.55		16.40	16.40
Mals (Bahnhof)	12.58	12.58	15.00	15.00		16.45	16.45
Glurns (SAD Haltestelle)	13.10	13.10				17.00	17.00
Laatsch (Gasthof Lamm)	13.05				16.15	16.50	16.50
Schluderns (SAD Haltestelle)	13.15	13.15				17.05	17.05
Tartsch (SAD Haltestelle)						17.10	17.10
Taufers i. M. (Hotel Lamm)					16.25		
Abfahrt Vinschger Bahn nach Meran	13.03	13.03	15.03	15.03		17.03	17.03
Abfahrt Postbus nach Zernez (CH)	13.03	13.03	15.03	15.03		17.03	17.03

Ski- und Langlaufgebiet im Feriengebiet Oberвисснгау

Wattles	Prämaјur	+39 0473 83 11 99	www.wattles.net	18 km Pisten	3 Bahnen und Liftе
Schling	Schling	+39 0473 83 53 55	www.wattles.net	15 km Loipen	



Langlaufen

Langlaufzentrum Schlinig

Saison: 18. Dezember 2016 – 26. März 2017

Öffnungszeiten: 9 bis 15 Uhr

Loipenlänge: 15 km

Höhenunterschied: 150 m

Technik: Klassisch und Skating

Schwierigkeit: mittel

Beleuchtung: nein

Die Benutzung der Langlaufloipe ist in den Parkgebühren am Langlaufzentrum Schlinig enthalten. Die Langlauf-Saisonskarte gilt gleichzeitig als kostenloser Parkausweis. Diese ist im Büro der Touristik & Freizeit AG erhältlich.

Nordisches Skizentrum Schlinig

Schlinig

Tel. +39 0473 83 11 99

www.watles.net

Loipe Tels

Einstieg & Parkplatz: Pradatsch/Taufers im Münstertal

Loipenlänge: 2 km

Höhenunterschied: 100 m

Technik: Klassisch und Skating

Schwierigkeit: mittel

Preis: kostenlos

Tallope Val Müstair (CH)

Diese Loipe bietet schöne Ausblicke auf die Dörfer des Münstertales.

Einstieg & Parkplatz: "Center da Passlung", Fuldera (CH)

Loipenlänge: 20 km

Technik: Klassisch und Skating

Preis: Tageskarte CHF 8,00

Auskunft: Informationsbüro Val Müstair

Tel. +41 81 8 61 88 40

Skitouren

Upikopf, 3175 m

Ausgangspunkt: Glieshof, Matsch, 1810 m

Verlauf: Vom Glieshof Anstieg zur Upialm – im Linksbogen zu den Upiseen und zum Südhang auf den Upikopf.

Höhenunterschied: 1360 m

Gehzeit: 4 Std. 30 Min.

Piz Sesvenna, 3204 m

Ausgangspunkt: Schlinig, 1720 m

Verlauf: Vom Dorf Schlinig zur Sesvennahütte (ca. 2 Std. Aufstieg). Von der Sesvennascharte nur leicht nach links haltend, 80 Hm zum Gletscher, Ab- und Aufstieg in der Mitte. Nach einem etwas steileren Gletscheraufbau gelangt man in das obere, eher flache Gletscherbecken. Immer in der Mitte in mäßiger Steigung hinauf, erreicht man den Fuß des Ostgrates, wo man die Skier deponiert. Von hier geht es nach rechts über den Blockgrat, der Trittsicherheit erfordert, weiter bis zum Gipfel.

Höhenunterschied: 1030 m

Gehzeit: 2 Std. (Schlinig – Sesvennahütte),

3 Std. 30 Min. (Sesvennahütte – Gipfel)

Tellakopf, 2525 m

Ausgangspunkt: Taufers im Münstertal, 1200 m

Verlauf: Von der Pfarrkirche in Richtung Tellahöfe zum Egghof (1723 m), nordwestlich über einen leicht ansteigenden Waldweg zur Tellaalm (2098 m) weiter, zuerst links, dann rechts über Almwiesen an der Waldgrenze nördlich hoch zum Tellajoch (2358 m). Vom Tellajoch rechts eine halbe Stunde weiter zum Gipfel.

Höhenunterschied: 1300 m

Gehzeit: 2 Std. 30 Min.

Schneeschuwandern

Kälberhütte Schlinig

Am Dorfende von Schlinig links abbiegen, durch den verschneiten Winterwald erreicht man das Ziel, die Kälberhütte.

Höhenunterschied: 407 m

Gehzeit: 1 Std. 30 Min.

Schwierigkeit: leicht

Planeil – Knottberghütte

Vom Parkplatz Planeil auf dem Weg Nr. 6 zur Knottberghütte.

Höhenunterschied: 480 m

Gehzeit: 3 Std. 30 Min.

Schwierigkeit: mittel

Zum Watles-Kreuz, 2555 m

Von der Talstation Watles geht es entlang der Piste zur Bergstation und weiter zum Watles-Kreuz.

Höhenunterschied: 830 m

Gehzeit: 2 Std. 30 Min.

Schwierigkeit: mittel

Nachtwandern am Watles

27. Dezember 2016 – 7. März 2017 : jeden Dienstag von 19 bis 22.30 Uhr sind die Pisten am Watles für Schneeschuwanderer und Skitourengeher geöffnet. Schneeschuwanderungen von der Talstation zur Höferalm mit anschließender Hüttengaudi.

Höhenunterschied: 316 m

Gehzeit: 1 Std.

Schwierigkeit: leicht

Beleuchtung: nein

Avingatal

Start in Taufers im Münstertal zur Pravierhütte auf 2123 m.

Höhenunterschied: 623 m

Gehzeit: 2 Std. 30 Min.

Schwierigkeit: mittel

Hütten und Almen

Bergrestaurant Plantapatschhütte, 2150 m
am Watles/Prämajur

18. Dezember 2016 – 26. März 2017 geöffnet

Mobil +39 327 0 92 30 88

Höferalm, 2066 m

am Watles/Prämajur

18. Dezember 2016 – 26. März 2017 geöffnet

Schliniger Alm „Alp Planbell“, 1868 m

Schlinig

8. – 11. Dez. und 18. Dezember 2016 – 2. April 2017 geöffnet

Mobil +39 338 5 37 97 33

AVS-Schutzhütte Sesvenna, 2256 m

Schlinig

Anfang Februar – Anfang Mai geöffnet, je nach Witterung

Tel. +39 0473 83 02 34

Mobil +39 347 2 11 54 76

Matscher Alm, 2145 m

Matsch

15. Dezember 2016 – 23. April 2017 geöffnet, immer am Do, Sa, So von 10 – 17 Uhr und Fr von 10 – 21 Uhr

Mobil +39 335 1 05 08 33

Geführte Touren

Schneeschuwanderführer

Gerhard Malloth

Tel. +39 0473 83 15 54

Mobil +39 335 6 64 25 42

info@garni-st-johann.it

Schneeschuwanderführer

Reto Wiesler

Tel. +39 0473 83 22 21

Mobil +39 347 6 55 72 38

reto.wiesler@bb44.it

Verleih

von Sport-, Ski- und Langlaufausrüstung

	Ort	Tel. +39
Sport Ziernheld	Talstation Watles	0473 83 54 09
Sport Ziernheld	Burgeis	0473 83 01 05
Kristiania Sport	Schlinig	0473 83 14 35



PUNI DISTILLERY

THE ITALIAN MALT WHISKY DISTILLERY



ORARIO D'APERTURA DEL SHOP
ÖFFNUNGSZEITEN DES SHOPS

martedì - sabato / Dienstag - Samstag

10:00 - 12:00

14:00 - 18:00

chiuso il lunedì / Montags geschlossen



WWW.PUNI.COM

Rodeln

Rodelbahn Watles

Ausgangsort: Talstation Watles
 Pistenlänge: 4 km
 Höhenlage: 2150 m
 Höhenunterschied: 400 m
 Beleuchtete Rodelbahn: nein
 Aufstiegshilfe: ja
 Gehzeit: 1 Std. 30 Min.
 Rodelverleih: gegen Gebühr, an der Bergstation
 Watles
 Naturrodelbahn: ja

Naturrodelbahn im Avingatal

Ausgangsort: Taufers im Münstertal, 1200 m
 Pistenlänge: 4 km
 Höhenunterschied: 550 m
 Beleuchtete Rodelbahn: nein
 Aufstiegshilfe: nein
 Gehzeit: 1 Std. 30 Min.
 Rodelverleih: nein
 Schwierigkeit: leicht

Kegeln im Sportwell in Mals

vier vollautomatische Kegelbahnen
 Öffnungszeiten: 20.09.2016 – 30.04.2017,
 Mo – Sa von 18 – 1 Uhr, Sonntag geschlossen
 Preis: Euro 9,00 pro Stunde
 Reservierung empfehlenswert
 Tel. +39 0473 83 15 90

Eislaufen

Natureislaufplatz am Tartscher Bichl

Wetterbedingter Natureislaufplatz
 Öffnungszeiten: täglich 13.30 – 17 Uhr
 Schlittschuhverleih: ja
 Beleuchtung: ja
 Auskunft:
 Informationsbüro Mals
 Tel. +39 0473 83 11 90

Eislaufplatz Schluderns

Wetterbedingter Natureislaufplatz
 Öffnungszeiten: täglich
 Schlittschuhverleih: nein
 Auskunft:
 Informationsbüro Mals
 Tel. +39 0473 83 11 90

Reiten

Geführte Ausritte mit Pferd und Pony

Natur- Aktivhotel Lamm
 Taufers im Münstertal
 Tel. +39 0473 83 21 68

Pferdehof Ansteingut
 Spondinig
 Mobil +39 333 5 81 39 81

Sport + Well in Mals

Hallenbad und Sauna: Finnische Sauna, Kelosauna, Biosauna, Dampfbad, Aromabad, Wärmebad, Tauchbecken, Kneippanlage, Freiluftterrasse, Ruheräume mit Wasserbetten.

Tennis: großzügige Tennishalle mit drei Plätzen;
 Reservierung empfehlenswert.

Fitnessraum

Schwimmbad: Di – Fr 14 – 21.30 Uhr

Sa, So, Feiertage 14 – 19.30 Uhr

Sauna: Di, Mi (Frauensaua), Do, Fr 16 – 22.30 Uhr

Sa, So (Familiensaua), Feiertage 15 - 21 Uhr

Sauna Spezial (15 - 22 Uhr):

am 15.10., 10.12.2016, 18.02., 22.04.2017

Sport + Well

Tel. +39 0473 83 15 90

www.sportwell.it

Tageskarte	Kinder	Erwachsene	Senioren
Schwimmen	3,70 €	7,00 €	6,00 €
Sauna	5,00 €	12,50 €	11,50 €
Schwimmen u. Sauna	6,00 €	14,50 €	13,50 €

Ermäßigung für Gäste von Partnerbetrieben

Öffnungszeiten: 20.09.2016 – 30.04.2017

Kultur und Kunst

☀ Kloster Marienberg, Burgeis

Die höchstgelegene Benediktinerabtei Europas zählt heute noch 11 Mitglieder und ist ein Ort der Ruhe und Kraft.

2007 wurde im Kloster ein Museum eröffnet.

Öffnungszeiten Ora et Labora Museum:

27. Dezember 2016 – 5. Januar 2017, Mo – Sa 10 – 17 Uhr

Geschlossen vom 1. November – 26. Dezember 2016 und vom 6. Januar – 14. März 2017

15. März – 31. Oktober 2017, Mo – Sa 10 – 17 Uhr, außer an kirchlichen Feiertagen (ausgenommen Oster- und Pfingstmontag)

Die Krypta bleibt in den Wintermonaten bis Ende April geschlossen.

Preis: Erwachsene Euro 5,00

Kinder bis 14 J. in Begleitung: frei

Schüler/Studenten: Euro 2,50

Gruppen: Euro 4,00

Kloster Marienberg

Tel. +39 0473 84 39 80

www.marienberg.it

St.-Benedikt-Kirche, Mals

Die Kirche wurde im 8. Jahrhundert erbaut und ausgeschmückt.

Einmalig sind die karolingischen Fresken. Die bedeutendsten

Darstellungen sind die beiden Stifterporträts.

Öffnungszeiten: 5. November 2016 – 25. März 2017, Sa um 10 Uhr

Führungen auf Anfrage

Informationsbüro Mals

Tel. +39 0473 83 11 90



Kloster Marienberg oberhalb Burgeis

☀ Glurns

Die kleinste Stadt der Alpen mit vollständig erhaltener Stadtmauer ist ein mittelalterliches Juwel und lädt zum Verweilen ein.

Stadtführungen: 19. Dezember 2016 – 20. März 2017,
Mo um 16 Uhr, sowie am 27. und 31. Dezember 2016 um 16 Uhr

Preis: Erwachsene: Euro 5,00
Kinder (6 – 14 Jahre): Euro 2,50
Anmeldung bis 12 Uhr
im Informationsbüro Mals
Tel. +39 0473 83 11 90

Whiskydestillerie PUNI, Glurns

Die erste Whiskydestillerie Italiens vor den Toren von Glurns lässt in einem eindrucksvollen und modernen Ambiente in die Welt des Whiskys blicken.

Öffnungszeiten Shop: Di bis Sa von 10 – 12 Uhr und von 14 – 18 Uhr
Sonntag und Montag geschlossen

Geöffnet auch am 8. Dezember 2016 von 10 – 16 Uhr,
24.12.2016 von 10 – 12.30 Uhr und am 31.12.2016 von 10 – 12.30 Uhr

Führungen: mittwochs um 15 Uhr und freitags um 10 Uhr

Geschlossen: 09.01.2017 – 21.01.2017

Preis: Euro 10,00 inkl. Verkostung
Auskunft und Anmeldung
PUNI Whisky Destillerie
Tel. +39 0473 83 55 00
www.puni.com

St.-Johann-Kirche, Taufers im Münstertal

Der Großteil der Kirche wurde 1220 erbaut. Eine Besonderheit ist das Fresko des Hl. Christophorus an der Nordseite der Außenmauer.

Es gilt als eines der ältesten Fresken des Landes und ist die größte Abbildung des Hl. Christophorus im Alpenraum.

Führungen auf Anfrage
ab 5 Personen.
Informationsbüro Taufers i. M.
Tel. +39 0473 83 30 46

Pfarrmuseum St. Michael, Taufers im Münstertal

Das Museum enthält wertvolle gotische Fresken und über zwanzig sakrale Kunstwerke aus den acht Kirchen von Taufers.

Besichtigung nach Vereinbarung
Pfarrei Taufers im Münstertal
Tel. +39 0473 83 21 62

Kloster St. Johann, Müstair (CH) UNESCO-Weltkulturerbe

Das Benediktinerinnenkloster ist eine sehr gut erhaltene mittelalterliche Klosteranlage aus der Karolingerzeit.

Es wurde 1983 in die Liste des Weltkulturerbe aufgenommen.

Öffnungszeiten: November – April, 10 – 12 Uhr und 13.30 – 16.30 Uhr
an Sonn- und Feiertagen vormittags geschlossen, am 25. Dezember bleibt das gesamte Kloster geschlossen



Auskunft
Kloster St. Johann
Tel. +41 81 8 51 62 28
www.muestair.ch

Verkosten und Genießen

Köstlichkeiten direkt vom Bauernhof

	Produkt	Adresse	Tel. +39
Bauernladen Pobitzer	Bioprodukte, Spezialitäten, Fell-, Lederwaren	Mals	0473 83 14 21
Hofkäserei Enghorn	Käse	Schleis	0473 83 53 93
Hofladen Portahof	veredelte Produkte aus der Landwirtschaft	Schleis	346 6 61 93 85
Hofladen Migihof	Bioprodukte	Schleis	0473 83 01 19
Hofkäserei Aft Mult	veredelte Produkte aus der Landwirtschaft	Ulten 115, Mals	347 6 28 95 09
Egghof	Ziegenfrischkäse	Tella 7, Taufers i. M.	0473 83 22 91
Dorflodn	Bioprodukte, Spezialitäten, Käse	Schluderns	0473 61 41 39

Brennereien und Destillieren







































	Produkt	Adresse	Tel. +39
Bio-Brennerei Steiner	Fruchtdestillate	Mals	0473 83 11 86
Brennerei Secci	Fruchtdestillate	Mals	347 2 23 70 90
PUNI Destillerie	Italian Single Malt	Glurns	0473 83 55 00

Hofschänke

	Adresse	Tel. +39
Hofschank Agropobitzer	Laatsch 6-7	392 3 71 31 42
Hofschank Rainalterhof	Muntetschinig 39, Tartsch	0473 83 17 64 347 5 86 16 87
Hofschank Rölfen	Prämajur	0473 83 10 88



Essen und Trinken

	Küche	geschl.	Adresse	Tel. +39
Mals				
Hotel Garberhof	regional, mediterran   	Mo	Staatsstr. 25	0473 83 13 99
Biohotel Panorama	regional    Reservierung erwünscht	Di, Mi, Do Mittag	Staatsstr. 5	0473 83 11 86
Gasthof Iris	regional, mediterran   	Do	Staatsstr. 12	0473 83 11 66
Hotel Greif	regional   	Mo	Gen.-Verdroß-Str. 40a	0473 83 11 89
Rest. Brauerei Forsterbräu	regional, mediterran   	Di N, Mi	Gen.-Verdroß-Str. 2	0473 83 00 39
Pizzeria Rest. Lampl	regional, Pizzeria (auch mittags Pizza), mediterran 	Do	Dr.-H.-Flora-Str. 4	0473 83 10 85
Bar Garni Grauer Bär		So	Hauptplatz 2	0473 83 11 26
Café Konditorei Fritz		Di	Gen.-Verdroß-Str. 15	0473 83 11 23
Bar Lollo		Do	Staatsstr. 12	0473 83 11 66
Bar Krone		Do	Gen.-Verdroß-Str. 32	0473 83 11 73
Burgeis				
Hotel Zum Mohren & Plavina	regional, gutbürgerlich    	Di, Mi ^V	Burgeis 81	0473 83 12 23
Hotel Weißes Kreuz	regional, mediterran   	Do	Burgeis 82	0473 83 13 07
Restaurant Gerda	regional, gutbürgerlich	Mo	Burgeis 65	0473 83 14 25
Restaurant Schlossbar	regional, gutbürgerlich, Wild, Lamm   	Di	Burgeis 138	0473 83 54 88
Weinstube Nikolaus	Imbisse, verschiedene Marenden	Do	Burgeis 104	0473 83 13 60
Bar Café Brigitte		Mi	Burgeis 171	0473 83 14 71
Prämajur/Amberg				
Hotel Watles	regional   	/	Prämajur 49	0473 83 54 11
Ferienhotel Kastellatz	gutbürgerlich	Di	Prämajur 51	0473 83 14 15
Hofschank Röfenhof	regional, gutbürgerlich 	/	Prämajur, Röfenhof 6	0473 83 10 88
Plantapatschhütte	regional, gutbürgerlich	*	Skigebiet Watles	327 0 92 30 88
Höferalm	regional, gutbürgerlich	*	Skigebiet Watles	
Schlinig				
Gasthof Aniggldhof	regional, gutbürgerlich	Mi	Schlinig 20	0473 83 12 10
Restaurant Edelweiß	regional, gutbürgerlich    	Mo	Schlinig 23	0473 83 14 41
Schliniger Alm	regional, gutbürgerlich	*	Schlinig	338 5 37 97 33
Planeil				
Gasthof Gemse	regional, gutbürgerlich 	Mo	Planeil 1	0473 83 11 48
Schleis				
Gasthof zum Gold'nen Adler	regional   	Do	Schleis 46	0473 83 11 39
Laatsch				
Gasthaus Lamm	regional, gutbürgerlich, mediterran	Do	Laatsch 72	0473 83 13 36



Unsere
Produkte

Speck

Würste

Käse

Wein

Destillate

Brot

Nudel

Kräutersalz

Honig



Bauernladen
Felle und Lederwaren
www.Pobitzer.org

in Mals an der Hauptstraße
info@pobitzer.org
Tel. 0473 831421



Marmeladen

Schokolade

Trockenfrüchte

Sauerkraut

Säfte

Tee

Kekse

Naturkosmetik

Felle und

Lederwaren



SÜDTIROL
SOUTH TYROL

AVS
ALTA VALLE SOUTHWEST

SESVENNA

AVS Schutzhütte

2.256 m

Griafst enk!

Fam. Pobitzer - Tel. Hütte/Rifugio +39 0473 830234 - Mobil. +39 347 2115476 - www.sesvenna.it

Restaurant/Pizzeria Calva	Pizza, regional 🌿	Di	Hauptstr. 140	0473 83 11 09
Hofschank Agropobitzer	regional, gutbürgerlich	/	Laatsch 6-7	329 3 71 31 42
Tartsch				
Pizzeria Restaurant Remo	Pizza, regional, mediterran	Do	Tartsch 5	0473 83 52 10
Hofschank Rainalterhof	regional, gutbürgerlich warme Küche auf Bestellung	/	Munteschinig 39	0473 83 17 64 347 5 86 16 87
Matsch				
Almhotel Rest. Glieshof	regional, mediterran, Wild 🌿🍷🍷	Mi	Matsch 69	0473 84 26 22
Bar Café Pleres		Di	Matsch 147	335 1 05 08 33
Matscher Alm	regional, gutbürgerlich, Wild 🌿🍷	*	Matsch	335 1 05 08 33
Schluderns				
Rest. Erlebnishotel Engel	regional, gutbürgerlich, mediterran 🍷🍷🍷	/	Kirchplatz 7	0473 61 52 78
Rest. Pizzeria Alte Mühle	Pizza, regional, gutbürgerlich, mediterran 🍷🍷🍷	Mo	Matscher Winkel 24	0473 61 52 38
Bar Eis Café Time		Mo	Vinschgauer Str. 15	0473 61 54 04
Glurns				
Hotel Post 9. Januar – inkl. 7. April 2017 geschl.	regional, gutbürgerlich	/	Florastr. 15	0473 83 12 08
Gasthof Grüner Baum	regional, gutbürgerlich, mediterran 🍷	Do	Stadtplatz 7	0473 83 12 06
Stadtcafé		So	Florastr. 18	340 9 04 71 33
Café Konditorei Eisdiele Riedl		Mi	Malser Str. 9	0473 83 13 48
Taufers im Münstertal				
Hotel Restaurant Lamm	gutbürgerlich, kleine Gerichte	Mi	St.-Johann-Str. 37	0473 83 21 68
Hotel Restaurant Chavalatsch November + Dezember geschl.	regional, gutbürgerlich	Do	St.-Johann-Str. 31	0473 83 21 75
Restaurant Pizzeria Avinga	regional, gutbürgerlich, Pizza	Mo	St.-Johann-Str. 78	0473 83 21 77

🌿 vegetarische Menüs 🌿 glutenfreie Menüs auf Anfrage 🍷 laktosefreie Menüs auf Anfrage 🍷 Vollwertkost/Bio

* Saisonsbetrieb V Vormittag N Nachmittag



Lammkotelettes mit Kartoffelrösti



Veranstaltungen

BEWEGUNG UND NATUR

18. Dezember 2016

Saisoneröffnung mit Dynafit Test
im Skigebiet Watles

28. Dezember 2016

Dynafit Vinschgau Cup
im Skigebiet Watles

15. Januar 2017

Audi FIS Skicross Worldcup
im Skigebiet Watles

22. Januar 2017

Familien-Rodeltag
im Skigebiet Watles

26. Februar 2017

Gaudi-Faschingsrennen
im Skigebiet Watles

März 2017

Nostalgierennen
im Skigebiet Watles

26. März 2017

Winterschluss Abschlussfete
im Skigebiet Watles

22. April 2017

Schmugglerrennen zur Sesvennahütte
mit Schmugglerware geht es auf 2250 m

KULTUR UND KUNST

5. Dezember 2016

Nikolausumzug und Krampuslauf
in den Obervinschger Dörfern

31. Dezember 2016

Silvesterkonzert
im Kloster Marienberg um 15 Uhr

26. Februar 2017

Traditioneller Faschingsumzug
in Laatsch ab 14 Uhr

5. März 2017

Scheibenschlagen
Ein traditioneller Brauch in Mals, Burgeis, Schleis, Laatsch, Tartsch, Schluderns und Glurns zum Vertreiben des Winters

17. April 2017

Ostermesse
um 15 Uhr auf der Sesvennahütte

VERKOSTEN UND GENIESSEN

8. – 11. Dezember 2016

Traditioneller Glurnser Advent
Licht-Düfte-Klänge in Glurns.
Ein Markt abseits von Hektik und Trubel in einem natürlichen, ruhigen und unverfälschten Ambiente.

Sulden. bärig.

Geöffnet bis 1. Mai!



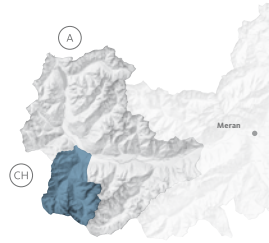
**SONNE, SCHNEE
UND SKISPASS
AUF ÜBER 3000m!**

Seilbahnen Sulden am Ortler | Tel. +39 0473 613047
www.seilbahnsulden.it

**ORTLER
SKARENNA**

Ortler Stelvio National Park

In der Kulturregion Vinschgau



Er ist der höchste Berg Südtirols – der Ortler –, umgeben von Königspitze, Cevedale und Zebrù. Sie bilden die hochalpine Kulisse des Stilfserjoch-Nationalparks. Die Aufstiegsanlagen und Lifte in Suldén und Trafoi bringen Wintersportler dorthin wo es am schönsten ist – Auge in Auge mit den Eisriesen. In Stilfs kündigen bunte Figuren die nahende Weihnachtszeit an oder treiben mit ihren Tänzen den Winter aus.

Feriengebiet Ortler – Stelvio National Park

Tourismusverein Ortler
Hauptstraße 72
I-39029 Suldén

Tel. +39 0473 61 30 15
Fax +39 0473 61 31 82
info@ortlergebiet.it
www.ortler.it



Skigenuss im Skigebiet Suldén am Ortler



Gratisskibus

Skigebiet Sulden am Ortler

Der gratis Skibus verkehrt von ca. Mitte November bis Ende April im Ferienort Sulden von 8.45 bis 18 Uhr.
Weiters verkehrt ein gratis Skibus 1–2 mal täglich (je nach Saison) von Prad am Stilfserjoch, Gomagoi, Stilfs und Trafoi nach Sulden.

Tourismusverein Ortler –
Stelvio National Park
Tel. +39 0473 61 30 15
www.ortler.it

Skigebiet Trafoi

Der gratis Skibus verkehrt 1–2 mal täglich (je nach Saison) von Prad am Stilfserjoch, Gomagoi und Stilfs nach Trafoi.

Auskunft:
in den Informationsbüros
des Feriengebietes
Ortler – Stelvio National Park

Bewegung und Natur

Skigebiete

Skigebiet Sulden am Ortler

Saison: 22. Oktober 2016 - 1. Mai 2017

Öffnungszeiten: 9 – 17 Uhr

Meereshöhe: 1900 – 3250 m

Lifтанlagen: 12

Skialpin-Pisten: 44 km

Pisten: leicht 17 km – mittel 13 km – schwer 14 km

Neue 10er-Kabinenbahn – Rosim

Skibus: Gratisskibus von ca. Mitte Nov. - Ende April von 8.45 – 18 Uhr

Weiters verkehrt ein Gratisskibus 1–2 mal täglich (je nach Saison) von

Prad am Stilfserjoch, Gomagoi, Stilfs und Trafoi nach Sulden.

Neu: Komfort Skidepot an der Seilbahn Sulden

Seilbahnen Sulden

Sulden

Tel. +39 0473 61 30 47

www.seilbahnsulden.it



siehe Bus-Fahrplan S. 81

Nähere Informationen in den Büros des
Feriengebietes Ortler – Stelvio National Park

Skipass	Erwachsene			Kinder 2002–2011			Senioren 1955 Jugend 1999–2001		
	VS	HS	NS	VS	HS	NS	VS	HS	NS
1 Tag	€ 36,50	40,50	38,50	22,00	24,50	23,50	34,00	38,50	36,50
ab 10.30 Uhr	€	38,00	36,00		23,00	22,00		36,00	34,50
ab 12 Uhr	€	34,50	32,50		21,00	20,00		32,50	31,50
ab 13 Uhr	€	31,00	29,00		19,00	18,00		29,00	28,50
ab 14 Uhr	€	28,50	26,50		17,50	16,50		26,50	26,00

Berg- und Talfahrt

Seilbahn	€	18,50	9,50	17,00
Madritsch	€	19,50	10,50	18,00
Kanzel, Langenstein oder Rosim	€	14,00	8,00	13,00

Bergfahrt

Seilbahn	€	14,50	7,50	13,50
Kanzel, Langenstein oder Rosim	€	11,00	6,00	10,00

Kinder bis Jahrgang 2012 erhalten einen Freipass, wenn ein Elternteil einen Skipass für denselben Zeitraum erwirbt.

Weitere Staffellungen nach Tagen und Informationen zu Familienskipässen siehe S. 14 und unter www.vinschgau.net/skiarena

Vorsaison (VS)
22.10.2016 – 23.12.2016

Hauptsaison (HS)
24.12.2016 – 06.01.2017
28.01.2017 – 03.03.2017
18.03.2017 – 31.03.2017
08.04.2017 – 21.04.2017

Nebensaison (NS)
07.01.2017 – 27.01.2017
04.03.2017 – 17.03.2017
01.04.2017 – 07.04.2017
22.04.2017 – 01.05.2017

Skitourenwochen
Tagesskitouren
Schneeschuwwanderungen
Eiskletterkurse
Lawnenkurse

Erleben Sie mit uns die
Faszination „Winter“



alpinschule
ORTLER
scuola d'alpinismo
SULDEN - SOLDA

seit/dal 1984

www.alpinschule-ortler.com
info@alpinschule-ortler.com
Tel. +39 331 9731530



Ortler im Morgenlicht

Skigebiete im Feriengebiet Ortler – Stelvio National Park

Sulden am Ortler

Sulden

+39 0473 61 30 47

www.selvbahnsulden.it

44 km Pisten

1 Seilbahn, 1 10er Umlaufkabinen-
bahn, 6 Sesselfiße, 1 Skilift,
3 Förderbänder

Trafoi

Trafoi

+39 0473 61 15 77

www.trafoi.com

11 km Pisten

2 Sesselfiße, 1 Skilift, 1 Förderband





Skischule Sulden

Gruppen	Ski	Snowboard
	Mo – Fr 10 – 12.50 Uhr	Mo – Fr 13.30 – 16 Uhr
1 Tag	105,00 €	105,00 €
2 Tage	140,00 €	140,00 €
3 Tage	155,00 €	155,00 €
4 Tage	160,00 €	160,00 €
5 Tage	165,00 €	165,00 €

Verlängerung ab dem 2. Tag bis zum 5. Tag Euro 37,00 (pro Tag)

Privatstunde	1 Person	45,00 €
	jede weitere Person	13,00 €

Mo – Fr 9 – 10 Uhr und 13 – 17 Uhr und an Wochenenden ganztägig

Privatstunde*	1 Person	99,00 €
---------------	----------	---------

* während der Kurszeit (Mo – Fr 10 – 13 Uhr);
für Gruppen mit 1 – 12 Personen

Skischule Sulden
Sulden

Tel. +39 0473 61 31 00
info@skischule-sulden.com
www.skischule-sulden.com



Skischule Sulden Yeti-Club Skikindergarten

	Mo – Fr 10 – 16 Uhr
1 Tag*	110,00 €
2 Tage*	180,00 €
3 Tage*	200,00 €
4 Tage*	225,00 €
5 Tage*	245,00 €
Betreuung ab 13 Uhr inkl. Mittagessen (pro Tag)	38,00 €

Verlängerung ab dem 2. Tag Euro 45,00 (pro Tag)

* inkl. Mittagessen

Weitere Angebote der Skischule

Pfeiffer-Meisel Therapie
Rennttraining für Jung und Alt
Langlaufunterricht
Freeride
Freestyle
Skibegleitung
Kurse für Wiedereinsteiger

Neu! Freeride Kurse

Mittwoch – Freitag 10 – 13 Uhr
(min. 2 Pers. – max. 3 Pers.)

Preis: ab € 225,00 pro Person inkl. Ausrüstung
Preis Privatstunden: ab € 70,00 inkl. Ausrüstung
(max. 3 Pers.)

Skigebiet Trafoi am Ortler

Saison: 24.12.2016 – 25.03.2017

Öffnungszeiten: 9 – 16 Uhr

Meereshöhe: 1540 – 2550 m

Lifтанlagen: 4

Skialpin-Pisten: 11 km

Pisten: leicht 6 km – mittel 3 km – schwer 2 km

Skibus: Der Gratisskibus verkehrt 1–2 mal täglich (je nach Saison) von Prad am Stilfserjoch, Gomagoi und Stilfs nach Trafoi.

Talstation Trafoi

Trafoi

Tel. +39 0473 61 15 77

www.trafoi.com



siehe Bus-Fahrplan S.81

Nähere Informationen in den Büros des Feriengebietes Ortler – Stelvio National Park

Skipass	Erwachsene	Kinder 2002 – 2011	Senioren 1955 Jugend 1999 – 2001
1 Tag	€ 32,00	19,50	30,00
ab 10.30 Uhr	€ 30,00	18,50	28,00
ab 12 Uhr	€ 27,00	17,00	25,00
ab 13 Uhr	€ 24,00	15,50	22,00
ab 14 Uhr	€ 21,50	14,00	19,50

Sessellift Trafoi	Erwachsene	Kinder	Senioren/Jugend
Berg- und Talfahrt	€ 14,00	8,00	13,00
Bergfahrt	€ 11,00	6,00	10,00

Kinder bis Jahrgang 2012 erhalten einen Freipass, wenn ein Elternteil einen Skipass für denselben Zeitraum erwirbt.

Weitere Staffelungen nach Tagen und Informationen zu Familienskipässen siehe S. 14 und unter www.vinschgau.net/skiarena

Skischule Trafoi – Gustav Thöni

Gruppenkurse	Ski Mo – Fr 10 – 12 Uhr	
1 Tag		45,00 €
2 Tage		70,00 €
3 Tage		80,00 €
4 Tage		95,00 €
5 Tage		105,00 €
Einzelstunde Privat (55 Min.)	1 Person	40,00 €
	2 Personen	45,00 €
	3 Personen	55,00 €
	4 Personen	60,00 €



Ski-Kindergarten

	Mo – Fr 10 – 15 Uhr
5 Tage*	175,00 €

* inkl. Mittagessen

Skischule Trafoi – Gustav Thöni

Mobil +39 329 8 61 91 30

ski@trafoi.com

www.trafoi.com

Langlaufen

Höhenloipe Sulden

Sieben Loipenkilometer quer durch die einzigartige Talsohle am Fuße des Ortlermassivs.

Die Loipe ist für internationale Wettkämpfe renn-
tauglich homologiert.

Loipenlänge: 7 km

Höhenunterschied: 100 m

Technik: Klassisch und Skating

Schwierigkeit: einfach

Loipe Trafoi

Eingartige Loipe in unberührter Natur vom Dorf
ausgehend bis zu den Heiligen Drei Brunnen.

Loipenlänge: 6 km

Höhenunterschied: 150 m

Technik: Klassisch und Skating

Schwierigkeit: mittel

Skitouren

Stilfserjoch, 2757 m

Ausgangspunkt: Trafoi

Verlauf: immer der Straße nach, bis zur Passhöhe

Höhenunterschied: 1200 m

Gehzeit: 4 Std.

Länge der Strecke: 14 km

Hangrichtung: Süd

Führungen: Februar – April

Schwierigkeit: mittel, nie steil aber weit

Piz Chavalatsch, 2763 m

Ausgangspunkt: Stilfser Höfe – Valatsches

Verlauf: von den Höfen zur Stilfser Alm und von der
Alm nördlich durch das V-Tal rechts über die Hänge
zum Gipfel.

Höhenunterschied: 1100 m

Gehzeit: 3 Std. 30 Min.

Hangrichtung: Süd, Südwest

Führungen: Dezember – April

Schwierigkeit: leicht

Suldenspitze, 3375 m

Ausgangspunkt: Bergstation Seilbahn Sulden, 2610 m

Verlauf: über den Suldengletscher zum Gipfel.

Höhenunterschied: 917 m

Gehzeit: 3 Std.

Länge der Strecke: 2,5 km

Hangrichtung: Nordwest

Führungen: täglich auf Anfrage bei den Alpenschulen
im Ortlergebiet

Schwierigkeit: leicht

Verleih

von Sport-, Ski- und Langlaufausrüstung

	Ort	Tel. +39
Sport Thöni	Sulden	0473 61 30 80
Sport Sepp	Sulden	0473 61 31 92
Champion Sport Waxel Peter	Sulden	0473 42 11 36
A2S Skiservice	Sulden	335 5 42 50 07
Sport Express	Trafoi	0473 61 15 48

Schneeschuhwandern

Suldner Rundwanderung

Den markierten Wanderwegen Nr. 6 und 7 entlang. Von der Pfarrkirche Sulden bis zur Talstation der Seilbahn Sulden und weiter zum Café Waldruhe.
Höhenunterschied: 80 m
Gehzeit: 1 Std. 40 Min.
Schwierigkeit: leicht

Kälberalm

Ausgehend vom Hotel Marlet in Sulden auf dem Weg Nr. 19 zur Kälberalm.
Höhenunterschied: 348 m
Gehzeit: 2 Std.
Schwierigkeit: mittel
Führungen: auf Anfrage bei den Alpenschulen im Ortlergebiet

Zur Furkelhütte

Ausgehend vom Hotel Madatsch in Trafoi der Skiabfahrt folgend bis zur ersten Kehre, dann auf dem Wanderweg Nr. 17 weiter bis zum Kleinboden, anschließend links Richtung Furkelhütte.
Höhenunterschied: 600 m
Gehzeit: 2 Std.; Schwierigkeit: mittel
Mit Sessellift erreichbar: ja

Zu den Heiligen Drei Brunnen

Ausgehend von der Pfarrkirche Trafoi ohne großen Höhenunterschied durch den Wald bis zu den Heiligen Drei Brunnen.
Höhenunterschied: 40 m
Gehzeit: 1 Std.
Schwierigkeit: leicht

Geführte Schneeschuhwanderung

Schneeschuhwanderungen in Sulden mit Begleitung der Alpenschule Ortler.
Tag: jeden Mittwoch (Weihnachten – Ostern)
Route: jede Woche eine andere
Treffpunkt: Tourismusbüro Sulden
Start: 10 Uhr
Dauer: 4 – 5 Std.
Kosten: Euro 30,00
Mitzubringen: gutes Schuhwerk und Stöcke
Teilnehmer: 6 – 15 Personen
Schwierigkeit: leicht
Informationen und Anmeldung:
Tourismusverein Ortler - Stelvio National Park
Tel. +39 0473 61 30 15
Anmeldung bis 17 Uhr des Vortages

Hütten und Almen

Restaurant Kanzel

Sulden
Mobil +39 349 5 72 00 31

Restaurant K2

Sulden
Mobil +39 349 5 99 89 31

Bergrestaurant Seilbahn Sulden

Sulden
Tel. +39 0473 61 30 47

Madritschhütte, 2817 m

Sulden
Ende Oktober – Anfang Mai geöffnet
Tel. +39 0473 61 30 47

Schaubachhütte, 2581 m

Sulden
Mitte Dezember – Ende April geöffnet
Tel. +39 0473 61 30 02

Restaurant Furkelhütte

Trafoi
Mobil +39 335 6 83 01 44

Casati Hütte, 3269 m

Bormio
Mitte März – Mitte Mai geöffnet
Mobil +39 0342 93 55 07

Geführte Touren

Alpenschule Ortler

info@alpenschule-ortler.com
www.alpenschule-ortler.com
Mobil +39 331 9 73 15 30

Feel the mountains

info@feel-the-mountains.com
www.feel-the-mountains.com
Mobil +39 331 1 70 93 93

„Die Bergführer aus Leidenschaft“



- Tagesskitouren
- Skitourenwochen
- Schneeschuhwandern
- Lawinenfachkurse
- Eisklettern


feel the mountains
Die Alpenschule am Ortler

KONTAKT:
+39 331 1709393
www.feel-the-mountains.com
info@feel-the-mountains.com



**ONLINE
SHOP**


Vinschger
Bauernladen

Vereinte Vinschger Vielfalt

Produkte aus erster Hand

Das Beste von unseren Bauernhöfen.

Direktverkauf von frischen und natürlichen Lebensmitteln. Ohne Qualitätsverlust, ohne lange Wege und Zwischenhändler. Ehrlich, echt und gesund.



Rodeln

Beleuchtete Nachtrodelbahn Sulden

Ausgangsort: Nähe Seilbahn Sulden
 Pistenlänge: 2 km
 Höhenlage: 1900 – 2050 m
 Höhenunterschied: 150 m
 Beleuchtete Rodelbahn: ja
 (Mi, Fr 18 – 23.30 Uhr)
 Aufstiegshilfe: nein
 Gehzeit: 20 Min.
 Mondscheinrodeln: ja
 Naturrodelbahn: ja

Rodelbahn Trafoi

Ausgangsort: Dorfende von Trafoi an der
 Abzweigung Heilige Drei Brunnen
 Pistenlänge: 5 km
 Höhenlage: 1640 – 1950 m
 Höhenunterschied: 310 m
 Beleuchtete Rodelbahn: nein
 Aufstiegshilfe: nein
 Gehzeit: 1 Std. 30 Min.
 Naturrodelbahn: ja

Pferdeschlittenfahrten

Kutschenfahrten in Sulden

Kutschenfahrten durch das verschneite Suldental
 von Weihnachten bis Ostern
 Informationen und Anmeldung:
 Mobil +39 338 7 99 44 82

Eisklettern

Legerwand

Eigenes Material: ja
 Zustieg: Talabfahrt Seilbahn
 Wandhöhe: 150 m
 Seillängen: 4 SL
 Routendauer: 2 Std. 30 Min.
 Schwierigkeit: mittel
 Eisfall: ja
 Ausrichtung: Nord – Nordwest
 Standplätze: keine

Eisklettern am künstlichen Eisturm

Lage: Sulden
 Eigenes Material: ja
 Führungen: auf Anfrage bei den Alpenschulen im
 Ortlergebiet und bei wöchentlichen Veranstal-
 tungen siehe Seite 21

Eisklettern am natürlichen Wasserfall

Lage: Trafoi, oberhalb der Heiligen Drei Brunnen
 Eigenes Material: ja
 Eisfall: ja
 Führungen: auf Anfrage bei den Alpenschulen im
 Ortlergebiet
 Wandhöhe: 80 m
 Schwierigkeit: schwer
 Seillängen: 2 SL



Kultur und Kunst

MMM Ortles, Suldén

Das Museum von Extrembergsteiger Reinhold Messner auf 1900 m, unterirdisch angelegt, ist dem Thema Eis gewidmet.

Sonderausstellung: Endurance - Die Selbstrettung der Shackleton-Expedition (1914–1916)

Öffnungszeiten: 11. Dezember 2016–1. Mai 2017, Mi–Mo 14–18 Uhr

Gruppen auf Voranmeldung
Messner Mountain Museum Ortles
 Tel. +39 0473 61 35 77
www.messner-mountain-museum.it

Museum Alpine Curiosa, Suldén

In der ehemaligen Bergsteigerunterkunft in Suldén hat Reinhold Messner ein Museum mit Kuriosa der Alpinistik eingerichtet.

Öffnungszeiten: Winter und Sommer frei zugänglich

Museum für das Ortlergebiet, Suldén

Dieses Museum in Suldén beinhaltet verschiedene wertvolle Exponate aus Geschichte und Kultur des Ortlergebietes.

Öffnungszeiten: Ende November–Ende April, 10–19 Uhr

Fam. Knoll
 Tel. +39 0473 61 30 32



Nationalparkhaus naturatrafoi, Trafoi

Die Ausstellung in Trafoi zeigt die Geologie des Ortlermassivs, sowie den harten Überlebenskampf von Tieren und Pflanzen im Hochgebirge.

Sonderausstellung: Fressen und gefressen werden

Öffnungszeiten: Weihnachten–Ostern, Di–So 14.30–18 Uhr

Preis: Euro 3,00 Erwachsene, Euro 7,00 Familienkarte

Nationalparkhaus naturatrafoi
 Tel. +39 0473 61 20 31
www.stelviopark.bz.it








Das Nationalparkhaus naturatrafoi



Verkosten und Genießen

Jausenstationen und Hofschänke

	Adresse	Tel. +39
Waldruhe	Sulden	0473 61 30 93
Buschenschank Laganda	Außersulden	0473 61 35 56
Buschenschank Yak & Yeti	Sulden	0473 61 32 66
Trushof	Gomagoi	0473 61 17 94

Essen und Trinken

	Küche	geschl.	Adresse	Tel. +39
Sulden				
Hartmann's Weinstube	lokale Spezialitäten	/	Kirchweg 130	0473 61 31 33
Gasthof Waldruhe	Hausmannskost, italienisch, Brettljause	/	Forststr. 59	0473 61 30 93
Restaurant Yak und Yeti		Di	Forststr. 55	0473 61 32 66
Roland's Bistro	Pizza, regional, gutbürgerlich	/	Hauptstr. 83	0473 61 31 55
Pizzeria Restaurant Bärenhöhle	Pizza, regional	/	Sulden 115	329 5 94 34 90
Buschenschank Laganda		/	Außersulden 8	0473 61 35 56
Restaurant Hotel Eller		/	Hauptstr. 15	0473 61 30 21
Restaurant Hotel Bambi	regional	/	Hauptstr. 11	0473 61 30 42
Restaurant Hotel Gampen		/	Hauptstr. 39	0473 61 30 23
Restaurant Hotel Gertraud		/	Hauptstr. 109	0473 61 30 77
Restaurant Hotel Julius Payer	regional, international	/	Hauptstr. 21	0473 61 30 30
Restaurant Hotel Post	regional, mediterran, international   	/	Hauptstr. 24	0473 61 30 24
Restaurant Hotel Alpina		/	Forststr. 111	0473 61 31 04
Restaurant Hotel Cristallo		/	Hauptstr. 31	0473 61 32 34
Restaurant Hotel Paradies	Pizza, regional, mediterran, international 	/	Hauptstr. 87	0473 61 30 43
Restaurant Montana	Pizza, regional, mediterran, gutbürgerlich	/	Sulden 98	0473 61 30 06
Nives "Ristorante-Stube" "fun&food" "Lange Theke Café"	mediterran, Pizza, Tiroler Gerichte Pommes, Hamburger	/	Hauptstr. 71	0473 61 34 22
Restaurant Hotel Cevedale		/	Hauptstr. 41	0473 61 30 13
Restaurant Hotel Zebbru	regional, mediterran, international	/	Sulden 53	0473 61 30 25
Café Konditorei Olympia		/	Forststr. 82	0473 61 30 07
Café Ilse		/	Hauptstr. 92	335 1 05 08 01
Skialm	regional	/	Sulden 148	335 5 92 57 40
Bar Alt Sulden		/	Hauptstr. 19	0473 61 30 75
Enothek Sport Robert		/	Hauptstr. 84	0473 61 30 33

	Küche	geschl	Adresse	Tel. +39
Sulden				
Bar Ortler Klause		/	Hauptstr. 24	0473 61 30 24
Bergstation Seilbahn	regional, italienisch			0473 61 30 47
Bergstation Kanzel	regional, italienisch			349 5 72 00 31
Langenstein „K2“	regional, italienisch			349 5 99 89 31
Madritschhütte	regional, italienisch			0473 61 30 47
Trafoi				
Hotel Bar Madatsch		/	Stilfser-Joch-Str. 31	0473 61 17 67
Hotel Bar Tannenheim		/	Stilfser-Joch-Str. 5	0473 61 17 04
Hotel Bar Bella Vista		/	Stilfser-Joch-Str. 17	0473 61 17 16
Hotel Restaurant Post			Hauptstraße 7	0473 61 20 46
Gasthof Tuckett	regional, gutbürgerlich	/	Stilfser-Joch-Str. 53	0473 61 17 22
Bar Interski		/	Hauptstr. 53	0473 61 17 14
Bar Dalliada-Hof		/	Hauptstr. 59	0473 61 16 06
Furkelhütte	regional			0473 61 15 77 335 6 83 01 44
Gomagoi				
Hotel Restaurant Gallia	regional, international	/	Hauptstr. 8	0473 61 17 73
Gasthof Trushof	regional, gutbürgerlich, Hausmannskost	/	Gomagoi 28	0473 61 17 94
Restaurant „Zur kleinen Cilli“		Mo	Hauptstr. 36	0473 61 17 61
Stilfs				
Hotel Restaurant Traube	regional, international  	/	Stilfs 1	0473 61 17 51
Gasthof Zur Sonne		/	Stilfs 29	0473 61 17 50
Restaurant Hotel Stilfserhof	regional, international, mediterran	Mi	Stilfs 156	0473 61 17 40

 vegetarische Menüs  glutenfreie Menüs auf Anfrage  Vollwertkost/Bio  laktosefreie Menüs auf Anfrage
V Vormittag N Nachmittag



Veranstaltungen

BEWEGUNG UND NATUR

29. April 2017

12. Yetitrophäe

Skirennen um die Yetitrophäe in Sulden am Ortler

30. April 2017

73. Suldenspitzrennen

Riesentorlauf um den "Sulden-Pokal" in Sulden am Ortler

26. und 28. Februar 2017

Traditioneller Maschgertanz

in Prad am Stilfserjoch und in den Hotels von Sulden Eine für den Alptiroler Raum einzigartige Brauchtumsform. Sobald die „Maschger“ ein Gasthaus betreten, eröffnet der „Bajaz“ den Tanzreigen.

26. März 2017

Großes Live Open Air

auf der Madritschhütte in Sulden ab 13 Uhr

KULTUR UND KUNST

27. November 2016

Open Air

mit "Ireen Sheer" auf der Madritschhütte in Sulden ab 13 Uhr

3. Dezember 2016

Klosn

in Stilfs ab 14 Uhr.

Ein bunter, lautstarker, geheimnisvoller Brauch, dessen Wurzeln sich heute nicht mehr eindeutig bestimmen lassen. Alljährlich, am ersten Samstag im Dezember schlüpfen junge Burschen und Männer in die Rollen von fabelhaften Gestalten. Schreiend und schellend ziehen sie von Haus zu Haus und beschenken die Kinder, wenn diese ein Gebet sprechen.


31. Dezember 2016

Silvester

in Sulden und Trafoi mit großem Feuerwerk

Recla

GENUSS DER BERGE



DER FEIN-WÜRZIGE SÜDTIROLER SPECK:

- ideal zum Wandern
- ideal zum gemeinsamen Genuss
oder als Geschenk für Freunde

Wo Kaufen?

BURGEIS

- Heidepark 0473-831260
- Genuss am Platz 0473-831320
- Sennerei Burgeis 0473-831220

GALSAUN

- Weinhdlg. Forcher 0473-624074

MALS

- Despar Dietl 0473-831196

PRAD

- Despar Rungg 0473-618290
- Maxi Team 0473-618222

RESCHEN

- Lebensmittel Folie Günther
0473-633218
- Shop Folie 0473-633115

SCHLANDERS

- Despar Rungg 0473-732446
- Recla Direktverkauf Vetzan
0473-737352

TARTSCH

- Despar Schuster 0473-831110

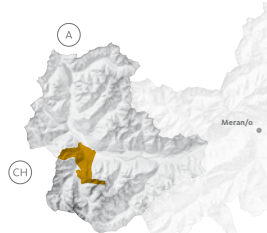
SULDEN

- Frische Center Rungg 0473-613262

WEITERE INFORMATIONEN UNTER
WWW.RECLA.IT

Prad am Stilfserjoch

In der Kulturregion Vinschgau



Im Winter zeigt sich Prad als idealer Ausgangspunkt zu den Skigebieten des gesamten Vinschgaus. Aktivurlauber wagen rasante Abfahrten in den nahen Skigebieten Trafoi und Sulden oder erkunden die Umgebung mit Schneeschuhen. Die Gipfel im Nationalpark Stilfserjoch laden zu herausfordernden Skitouren ein. Für Abwechslung sorgen ausgedehnte Spaziergänge, der Eislaufplatz oder ein Ausflug zum kleinen Skizentrum am Dorfrand von Prad.

Mit einem Glühwein am Kaminfeuer, einem Besuch in einer der gemütlichen Gaststätten oder einem wohltuenden Dampfbad lässt sich ein Wintertag in Prad entspannt ausklingen.

Feriengebiet Prad am Stilfserjoch

**Tourismusverein
Prad am Stilfserjoch**
Kreuzweg 4c
I-39026 Prad am Stilfserjoch
Tel. +39 0473 61 60 34
office@prad.info
www.prad.info



Entspannte Winterwanderungen rund um Prad am Stilfserjoch

Bewegung und Natur

Skigebiete

Skigebiete um Prad am Stilfserjoch

In den Skigebieten der Prader Nachbarorte Trafoi und Sulden finden sich beste Schneeverhältnisse, auch wenn das Tal schon in der Blüte liegt. Das Auto kann hierbei ruhig stehen bleiben. Ein Skibus verkehrt über die gesamte Wintersaison von Prad aus zu den Liften rund um das Ortlermassiv.

Übersichtskarte
Seite 67

Skizentrum Prad am Stilfserjoch/Pfasch

Ausgangsort: Prad am Stilfserjoch/Pfasch

Pistenlänge: 400 m

Höhenunterschied: 50 m

Saison: 25. Dezember 2016 – 6. Januar 2017

Öffnungszeiten: täglich 9 – 12 Uhr und 13 – 16 Uhr (am 1. Januar 2017 geschlossen). Nach den Feiertagen je nach Schneelage Samstag und Sonntag von 13 – 16 Uhr.

Angebot: Während der Weihnachtsfeiertage werden Kinderskikurse angeboten.

Skizentrum Prad am Stilfser-
joch/Pfasch
Tel. +39 0473 61 60 34

Skitouren

Piz Chavalatsch, 2763 m

Ausgangspunkt: Lichtenberger Höfe – Parkplatz Pazzin Schoad

Verlauf: Über den Weg Nr. 14 zur Lichtenberger Alm. Von hier dem Tal südwestlich folgend bis zum Gipfel. Der letzte Teil verläuft über den Gipfelgrat.

Gehzeit: 2 Std. 30 Min.

Hangrichtung: Ost, Nordost

Schwierigkeit: mittel



Skibusdienst

Skigebiete Sulden und Trafoi

Informationen und Auskunft:
 Informationsbüro
 Prad am Stilfserjoch
 Tel. +39 0473 61 60 34
 www.prad.info

Lichtenberg – Sulden Seilbahn						
8.20	10.10	8.50	↓	Lichtenberg, Lechnerhof/Hof am Schloss	↑	17.30 15.50 17.00
8.22	10.12	8.52	↓	Lichtenberg, Dorfplatz	↑	17.26 15.46 16.57
8.26	10.16	8.55	↓	Agums	↑	17.22 15.42 16.55
8.28	10.18	8.57	↓	Kiefernainweg Brücke	↑	17.20 15.40 16.53
8.32	10.22	8.59	↓	St. Antonweg (Montana)	↑	17.18 15.38 16.51
8.36	10.26	9.02	↓	Sandweg	↑	17.14 15.34 16.48
8.37	10.27	9.03	↓	Prad – Hauptplatz	↑	17.13 15.33 16.47
8.40	10.30	9.05	↓	Prad – Hotel Zentral	↑	17.12 15.32 16.45
8.42	10.32	9.07	↓	Prad – Hotel Prad	↑	17.10 15.30 16.43
8.47	10.37	9.12	↓	Stilfserbrücke	↑	17.04 15.24 16.38
8.50	10.40	9.15	↓	Gomagoi (Hotel Gallia & Gomagoierhof)	↑	17.00 15.20 16.35
				Umsteigen nach Trafoi		
9.05	10.55	9.30	↓	Sulden Informationsbüro	↑	16.45 15.05 16.20
9.07	10.57	9.32	↓	Sulden Sonnenlift	↑	16.42 15.02 16.17
9.10	11.00	9.35	↓	Sulden Seilbahn	↑	16.40 15.00 16.15

Zubringerdienst ab Trafoi & ab Stilfs nach Gomagoi						
8.20	10.10	8.45	↓	Trafoi	↑	17.30 15.50 17.05
8.30	10.20	8.55	↓	Gomagoi	↑	17.20 15.40 16.55
				Umsteigen		
8.50	10.40	9.15	↓	Gomagoi	↑	17.00 15.20 16.35
9.10	11.00	9.35	↓	Sulden Seilbahn	↑	16.40 15.00 16.15
				Umsteigen		
8.40	10.30	9.05	↓	Stilfs	↑	17.10 15.30 16.45
8.50	10.40	9.15	↓	Gomagoi	↑	17.00 15.20 16.35
				Umsteigen		
8.50	10.40	9.15	↓	Gomagoi	↑	17.00 15.20 16.35
9.10	11.00	9.35	↓	Sulden Seilbahn	↑	16.40 15.00 16.15

Zubringerdienst von Gomagoi nach Trafoi (und umgekehrt)						
8.50	10.40	9.15	↓	Gomagoi	↑	17.00 15.20 16.35
9.00	10.50	9.25	↓	Trafoi	↑	16.50 15.10 16.25

Nebensaison (NS)

18.12.2016 – 24.12.2016
 08.01.2017 – 18.02.2017
 04.03.2017 – 08.04.2017
 23.04.2017 – 28.04.2017

Hauptsaison (HS)

25.12.2016 – 07.01.2017
 19.02.2017 – 03.03.2017
 09.04.2017 – 22.04.2017

Bewegung und Natur

Schneeschuwandern

Zur Gampenhütte

Ausgehend vom Parkplatz Schweinböden über den Weg Nr. 3 zur Oberrauschhütte und über den Weg Nr. 3 A zur Gampenalm. Rückweg wie Hinweg oder über Weg Nr. 6B und 6A zum Ausgangspunkt.

Höhenunterschied: 900 m

Gehzeit: 4 Std. 30 Min.

Schwierigkeit: schwierig

Zur Schartalm

Ausgehend, je nach Schneelage, von den Pinethöfen oder vom Platzhof über den Forstweg bis zur Schartalm.

Höhenunterschied: 800 m ab den Pinethöfen,

500 m ab Platzhof

Gehzeit: 4 Std. ab den Pinethöfen, 3 Std. ab Platzhof

Schwierigkeit: mittel

Eislaufen

Eislaufplatz Sportzone Prad

Öffnungszeiten: nachmittags (Dezember – Februar)

Eishalle: nein

Schlittschuhverleih: ja

Auskunft: Tel. +39 0473 61 68 00

Winterwanderungen

Zu den Fischteichen

Ausgehend vom Sportplatz in Prad geht die Wanderung über den Weg Nr. 10 durch die verschneite Trockenau der Prader Sand zu den Fischteichen. Zurück geht es weiter über den Weg Nr. 10 durch die Kiefernhainkultur bis zum Kiefernhaingweg und von dort wieder zum Ausgangspunkt.

Länge: 4 km

Gehzeit: 1 Std.

Schwierigkeit: leicht

Nach Tschengls

Vom Skizentrum Pfasch geht es leicht oberhalb des Talbodens über den Weg Nr. 7 nach Tschengls und durch die verschneiten Obstgärten über den Weg Nr. 3 zurück nach Prad.

Gehzeit: 2 Std. 30 Min.

Schwierigkeit: leicht

Historische Rundwanderung

Die historischen Dorfpunkte führen den Wanderer durch das verschneite Prad und zugleich durch die Geschichte des Ortes am Fuße des Nationalparks. Kartenmaterial dazu ist im Informationsbüro Prad und den Unterkunftsbetrieben des Ortes erhältlich.

Gehzeit: nach Interesse; etappenweise

Schwierigkeit: leicht

Verleih

von Sport-, Ski- und Langlaufausrüstung

	Ort	Tel. +39
Sport Fahrer	Prad	0473 61 61 25
Ortlersport	Prad	0473 61 65 45 oder 349 8 62 65 50



Nationalparkhaus aquaprad, Prad

Das Wasser ist das Leitmotiv im Nationalparkhaus von Prad am Stilfserjoch. 35 heimische Fischarten können in 12 Aquarien bestaunt werden. Sonderausstellung bis Anfang Februar: Mauswiesel & Hermelin - Kleine Tiere, große Jäger

Öffnungszeiten: Di – Fr 9 – 12 und 14.30 – 18 Uhr

Sa, So und Feiertage 14.30 – 18 Uhr, Montag Ruhetag

Preis: Erwachsene Euro 6,00; Familienkarte Euro 13,00

Nationalparkhaus aquaprad

Tel. +39 0473 61 82 12

www.stelviopark.bz.it

Burgruine Lichtenberg

Die Ruine stammt aus dem 13. Jahrhundert. Der überhöhte Palais und das gut erhaltene Rondell beherrschen heute das Bild. Die Fresken der Burg wurden im Jahr 1912 abgelöst und ins Ferdinandeum nach Innsbruck gebracht.

Frei zugänglich

St. Johann Kirche, Prad

Ende des 13. Jahrhunderts im romanischen Stil erbaut. Eine abgesetzte Rundpalais und eine flache Decke im Langhaus sowie romanische Fresken und Malereien aus der Vinschgauer Malschule um 1420 sind die Besonderheiten.

Besichtigung: Auf Anfrage unter

Tel. +39 0473 61 60 34

Wallfahrtskirche St. Georg, Agums

St. Georg in Agums hat eine romanische Vorstufe, erlebte jedoch einen gotischen Neubau. Erstaunenswert ist das lebensgroße Kruzifix am Altar aus dem 14. Jahrhundert.

Kirchlein St. Christina, Lichtenberg

Die kleine romanische Kirche in Pinet, oberhalb der Fraktion Lichtenberg, hat besondere Secco-Malereien aus dem 16. Jahrhundert, die das Leben der Hl. Christina darstellen.

Schlüssel erhältlich bei

Fam. Koch Stark

Tel. +39 0473 61 61 15



Kirchlein St. Christina oberhalb von Lichtenberg

Verkosten und Genießen

Köstlichkeiten direkt vom Bauernhof

	Produkt	Adresse	Tel. +39
Hof am Schloss	Frischfleisch, Haus- und Grillwürste, Kaminwürzen, Salami, Bündnerfleisch, Speck, Almkäse, Fruchtaufstriche, Gelees, Säfte, Kompotte, Honig, Marillen	Schlossweg 11, Lichtenberg	0473 61 71 23
Biohofbäckerei und Imkerei Winklhof	Kartoffeln, Speck, Würste, Brot aus Roggen, Weizen und Dinkel	St. Johanngasse 2, Prad	0473 61 64 13 349 5 69 46 06
Biohofbäckerei Folie Othmar und Cilli	Getreide, Brot, Backwaren	Kiefernainweg 56, Prad	0473 61 65 73 340 8 92 36 35
Imkerei Stillebacher	Verschiedene Honigsorten, Pollen, Propolis, Bienenwachs und Kerzen	Schmiedgasse 41, Prad	340 2 42 17 17
Lutt Markus	Säfte und Liköre	Hintergasse 6, Prad	347 2 64 22 04
Wallnöfer Gerd	Bio-Apfelsaft	St.-Anton-Straße 2, Prad	333 9 56 43 46

Essen und Trinken

	Küche	geschl.	Adresse	Tel. +39
Prad am Stilfserjoch				
Gasthof Schwarzer Adler	Regional, gutbürgerlich	Do	Marktweg 10 Lichtenberg	0473 61 60 19
Fuxxfood	Grillspezialitäten 🍷	So	Kiefernainweg 16	320 1 79 17 91
Gasthof St. Georg	Regional, gutbürgerlich	Mi	Agums 36 a	0473 61 70 57
Pizza Point	Pizza zum Mitnehmen	So, Mo	Kreuzweg 5 b	0473 61 68 80
Restaurant Fischerstube Mitte Nov.-Anfang April geschlossen	Fischgerichte aus eigenem Fang, internationale Gerichte		Fischweiher Prad	346 3 99 96 29
Pizzeria Restaurant Sandheim	Pizza, regional, gutbürgerlich	Di	St. Antonweg 53	0473 61 61 66
Restaurant Pizzeria Stern	Pizza, regional, gut bürgerlich 🍷	Mo	Silberstraße 1	0473 61 61 23
Bar Café Montana	Eis, Kuchen & Imbisse	So ^N	St. Antonweg 38a	0473 61 62 16
Bar Café Ortler	Eis & Imbisse	Mi	Hauptstraße 57	0473 61 60 31
Café Zentral	Hausgemachte Kuchen, Eis, Imbisse	/	Hauptstraße 100	0473 61 60 08
Eurobar	Eis, Imbisse & Cocktail's	So	Kreuzweg 2	0473 61 82 93
Gassl Nachbar	Cocktailbar	So – Do	St.-Johanngasse 7	0473 61 60 58

🍷 vegetarische Menüs

🍷 glutenfreie Menüs auf Anfrage

🌿 Vollwertkost/Bio

^V Vormittag

^N Nachmittag

Veranstaltungen

KULTUR UND KUNST

4. Dezember 2016

Koatlacker Nikolausumzug

Der Nikolaus zieht in Begleitung von Dutzenden "Tuifl" durch die Gassen von Prad. Beginn um 18 Uhr am Hauptplatz in Prad.

Dezember 2016

Agumser Advent

Besinnliche Veranstaltung im Altdorf von Agums.

31. Dezember 2016

Silvester – Feuerwerk

Bei den Theinen-Wiesen in Prad

23. Februar 2017

Zusslrennen

In Prad am Stilfserjoch ab 14 Uhr

Ein einzigartiger Brauch, mit Hinweis auf einen Fruchtbarkeitskult. Stundenlang lärmen die „Zussln“ mit kiloschweren Schellen, vertreiben so die bösen Geister und die Winterkälte und wecken das Korn auf.

26. und 28. Februar 2017

Traditioneller Maschgertanz

In Prad am Stilfserjoch

Eine für den Alttiroler Raum einzigartige Brauchumsform. Sobald die „Maschger“ ein Gasthaus betreten, eröffnet der „Bajaz“ den Tanzreigen.

5. März 2017

Scheibenschlagen

Uralte Tradition, die das Winteraustreiben symbolisiert.

30. April 2017

Traditionelles Maiinschnelln

In Prad am Stilfserjoch

In dieser Nacht wird der Wonnemonat Mai geweckt.



Letzte Vorbereitungen vor dem Maschgertanz

Mit Schuhen von Spechtenhauser
den Vinschgauer Winter erleben!



BEQUEME SCHUHE SEIT 1956

SPECHTENHAUSER

39023 Laas - Vinschgaustraße 28

Tel. 0473 626574 - Fax 0473 628577



Karner
Wein Plus

Der Wein- & Getränkefachhandel

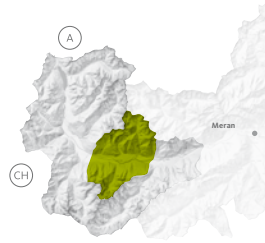
Prad am Stilfserjoch - Südtirol
Gewerbegebiet - Kiefernainweg 74
Tel. +39 0473 616 012

Onlineshop
www.karner.it



Schlanders – Laas

In der Kulturregion Vinschgau



Weißer Marmor, steppenbrauner Sonnenberg und verschneiter Nördersberg. Schlanders und Laas verbinden nicht nur die Farben der Natur. Die Berghänge an der Nordseite, der sogenannte Sonnenberg ist durchzogen mit Waalen, entlang welchen man auch im Winter entspannt wandern kann. Den Jennwandstock am Eingang des Laaser Tales durchziehen Bänder weißen Marmors. Aus Marmor sind der Dorfplatz von Laas, der neue Dorfbrunnen in Kortsch und das Renaissanceportal der Schlandersburg oberhalb der einladenden Fußgängerzone von Schlanders.

Feriengebiet Schlanders–Laas

Tourismusverein Schlanders–Laas

Kapuzinerstraße 10
I-39028 Schlanders

Tel. +39 0473 73 01 55
Fax +39 0473 62 16 15

info@schlanders-laas.it
www.schlanders-laas.it



St. Ägidius Kirchlein oberhalb von Kortsch

VINSCHGER BAUERN SAUERKRAUT

... so schmeckt Südtirol ...

- ✓ natürlich
- ✓ kalorienarm
- ✓ reich an Vitaminen
- ✓ gut im Geschmack
- ✓ typische Vinschger Spezialität
- ✓ landwirtschaftlicher Familienbetrieb

Damit auch Ihre Lieben
zuhause etwas von Ihrem
Urlaub haben. Auch als
Geschenkset erhältlich!



Erhältlich in unserem neuen Hofladen oberhalb der
Industriezone in Laas oder im Blumengeschäft am
Dorfplatz und in allen guten Lebensmittelgeschäften und Metzgereien.

NEU! Vinschger Gewürzgurken
aus eigener Herstellung.



Hergestellt: Herbert Lechner, Industriestraße 43, I-39023 Laas / Lasa
Tel: +39 0473 62 65 28, www.lechnerkraut.com



- große Auswahl
- Markenschuhe
- top Preise
- gute Beratung
- eigene Werkstatt

Sicher ans Ziel mit...



Berg- und Winterschuhe von Oberhofer

Schlanders - Fußgängerzone - Tel. +39 0473 730 290
schuhe.oberhofer@yahoo.com

Winterwandern

Schlanders – Vetzaner Leiten

Vom Sport- und Freizeitzentrum der Markierung Nr. 12 folgend zum Steig Nr. 13; auf diesem Weg weiter nach Vetzan.

Gehzeit: 1 Std. 30 Min.

Höhenunterschied: 80 m

Schlanders – Sonnenpromenade

Von der Fußgängerzone hinauf zur Sonnenpromenade, dieser entlang zum Sport- und Freizeitzentrum und zurück in die Fußgängerzone.

Gehzeit: 1 Std.

Höhenunterschied: 70 m

Laas – Loretzboden

Vom Dorfplatz den Wanderweg Nr. 16 zum Kirchlein St. Sisinius, auf dem Gehweg zum Sportplatz außerhalb der Ortschaft. Den Wanderweg Nr. 20 folgend zum Loretzboden, weiter bis zur Abzweigung Nr. 19, durch die Apfelgärten zu den Loretzhöfen und zurück nach Laas.

Gehzeit: 2 Std. 30 Min.

Höhenunterschied: 230 m

Tanas – St. Peter

Von Tanas auf dem Besinnungsweg zum Kirchlein St. Peter.

Gehzeit: 1 Std

Höhenunterschied: 110 m

Rodeln

Rodelbahn Gafair in Laas

Ausgangsort: Laas in Richtung Schgums

Pistenlänge: 809 m

Höhenunterschied: 250 m

Beleuchtete Rodelbahn: ja

Schwierigkeit: mittel

Aufstiegshilfe: nein

Gehzeit: 20 Min.

Mondscheinrodeln: ja

Naturrodelbahn: ja

Eislaufen

Sport- und Freizeitzentrum Schlanders

Wetterbedingter Eislaufplatz

Öffnungszeiten: Di – So

Eishalle: nein

Natursee: nein

Schlittschuhverleih: ja

Informationen:

Freizeitbar Schlanders

Tel. +39 0473 62 13 22

Sportzone Laas

Wetterbedingter Eislaufplatz

Eishalle: nein

Natursee: nein

Schlittschuhverleih: ja

Informationen:

Sportbar St. Sisinius

Tel. +39 0473 62 60 67

Modelleisenbahnclub

Schlanders

samstags von 15 bis 18 Uhr geöffnet (außer an Feiertagen)

Tel. +39 0473 73 01 47

Kino

Kulturhaus Karl Schönherr in Schlanders

Aufführungen Samstag und Sonntag

Kultur und Kunst

Sehenswürdigkeiten

Maria Geburt Kirche, Tschengls

Eine der schönsten sakralen Barockbauten des Vinschgaus.

Öffnungszeiten: ganzjährig

St. Remigius Kirche, Eyrs

Nach Zerstörung der Siedlung durch einen Murenabgang wurde die neue Kirche am Fuße des Berges errichtet.

Öffnungszeiten: ganzjährig

Eyrsburg, Eyrs

Heute besteht noch der Turm der Eyrsburg, an dem Fresken zu sehen sind.

Pfarrkirche St. Johannes der Täufer, Laas

Die Besonderheit der Pfarrkirche Laas ist die romanische Apsis aus Laaser Marmor im reich verzierten lombardischen Stil.

Öffnungszeiten: ganzjährig

Lourdeskirche, Laas

Die jüngste Kirche der Pfarrei Laas im neu-romanischen Stil.

Öffnungszeiten: ganzjährig

St. Sisinius Kirche, Laas

Eine der ältesten Kirchen des Tales mit beeindruckendem Erlebnis in der historischen Landschaft des Vinschgaus.

Die Kirche ist nur von außen zu besichtigen.



Marmor aus Laas und Göflan

Historische Abbaustellen, die heute noch betrieben werden.

Der Marmor wird mit der 1929 errichteten Schrägbahn ins Tal befördert.

Führungen: Kulturführungen Laas oder Marmor Plus Genossenschaft

Führung

Marmorplus Genossenschaft

Tel. +39 347 4 09 54 04

Kulturführungen Laas

Tel. +39 0473 62 63 42

St. Martin und St. Walpurgis Kirche, Göflan

Im Frühmittelalter war St. Martin die Mutterkirche aller Kirchen im Mittelvinschgau.

Öffnungszeiten: nach telefonischer Vereinbarung

Auskunft

Fam. Pircher

Tel. +39 0473 73 04 68

St. Ägidius am Schatzknott Kirchlein, Kortsch

Die Wandfresken an der Außenmauer zeigen den hl. Christophorus und stammen aus dem Jahre 1330. Im Inneren befinden sich weitere Fresken aus dem 13. Jahrhundert.

Öffnungszeiten: von April bis Oktober, freitags 9 – 17 Uhr

Pfarrkirche Maria Himmelfahrt, Schlanders

Die Pfarre Schlanders entstand bereits im 7. oder 8. Jahrhundert und gehört zu den ältesten des Landes. Der Kirchturm ist mit 90 Metern der höchste Tirols.

Öffnungszeiten: ganzjährig

Kapuzinerkirche, Schlanders

Die Kapuzinerkirche ist dem hl. Johannes dem Täufer geweiht.

Öffnungszeiten: ganzjährig

St. Nikolaus Kirche, Vetzan

1432 wird die St. Nikolaus Kirche zum ersten Mal erwähnt.

Öffnungszeiten: ganzjährig

Schloss Schlandersburg, Schlanders

Im 13. Jahrhundert wurde hier ein Wohnturm errichtet. Von 1859 bis 1989 war die Burg Gerichtssitz. Heute ist die Burg Sitz mehrerer Ämter und der Bibliothek.

Öffnungszeiten: von Montag bis Freitag 8 – 12 und 14 – 18 Uhr, samstags 8 – 12 Uhr

Schloss Schlandersberg, Schlandersberg

War der Stammsitz der Herren von Schlandersberg, diese zählten im 15. Jh. zu den bedeutendsten Geschlechtern in Südtirol. (Privatbesitz)

Tschenglsburg, Tschengls

Das Rundbogentor aus dem Jahr 1000 ist mit Quadern aus weißem Marmor eingefasst und zeigt am Keilstein das gemeißelte Wappen der Herren von Tschengls.

Öffnungszeiten: Kulturgasthaus Di – So

Verkosten und Genießen



Köstlichkeiten direkt vom Bauernhof

	Produkte	Adresse	Tel. +39
Kandlwaalhof	Essig, Obstsäfte, Trockenfrüchte, Senf, Weirouge	Unterwaalweg 10, Laas	0473 62 66 27
Biobauernhof Vill	Äpfel und Apfelsaft	Mühlgasse 13, Schlanders	0473 62 12 67
Befehlhof	Weingut/Hofbrennerei	Torgglweg 2, Vetzan	0473 74 21 97
Außerloretzhof	Hofbrennerei	Schießstandweg 11, Laas	340 2 74 42 05
Fohlenhof	Hofbrennerei	Bahnhofstraße 2, Laas	0473 62 65 01
Café Rosi	Privatbrennerei	Badplatz 2a, Laas	0473 62 63 73
Lechner	Vinschger Bauern Sauerkraut	Industriestraße 43, Laas	0473 62 65 28

Hofschänke

	Adresse	Tel. +39
Hofschank Obertarnell	Obertarnell 7, Laas	0473 62 62 27
Wiebenhof	Nördersberg 54, Schlanders	0473 73 06 53

Essen und Trinken

	Küche	geschl.	Adresse	Tel. +39
Schlanders				
Bar Alte Post		So	Hauptstr. 84	333 4 87 28 46
Bar Cremona		Mo	Hauptstr. 50	0473 73 01 83
Café am Platzl		So	A.-Hofer-Str. 1/g	0473 73 24 61
Café/Konditorei Schuster		So	Hauptstr. 60	335 46 66 21
Café Landhotel Anna		/	Hauptstr. 27	0473 73 03 14
Café Parkhotel Zur Linde		So	Göflaner Str. 35	0473 73 00 60
Café Thurin		So	Hauptstr. 111/2	338 5 22 32 46
Freizeitbar		Mo	Schwimmbadstr. 12	0473 62 13 22
Restaurant Bar Goldene Rose	regional, mediterran	So	Fußgängerzone 73	0473 73 02 18
Rest./Pizzeria Goldener Löwe	Pizza, regional, italienisch	Mo	Dantestraße 6	0473 73 01 88
Rest./Pizzeria Maria Theresia	Pizza, regional, mediterran	Mi ^N	Staatsstr. 15	0473 73 02 09
Restaurant Schwarzer Adler	regional, mediterran  	Sa	Hauptstr. 38	0473 73 02 22
Rest. Trio - Vier Jahreszeiten	Business-Lunch	/	A.-Hofer-Straße 8	0473 62 14 00
Weineggele		So-Mo	Hauptstraße 38/c	0473 73 05 39
Vetzan				
Restaurant Vetzanerhof	regional, international, gutbürgerlich	Mi	Dorfstraße 117	0473 74 21 20

Rest./Bar Vinschgerhof	regional, mediterran	Mo	Alte Vinschgauer Str. 1	0473 74 21 13
Kortsch				
Gasthof Rita	international, regional, italienisch	Mi	Schmiedgasse 22	0473 73 02 35
Gasthof Sonne	regional, mediterran	Di	Schmiedgasse 12	0473 73 01 00
Göflan				
Gaststube Prax	Pizza	Mo	P.-M.-Tumler-Str. 5	0473 62 13 25
Laas				
Café/Imbiss Badlerhof			Kugelgasse 4/b	0473 62 80 11
Café/Konditorei Greta		Mo	Vinschgauer Str. 65	0473 62 80 80
Café Rosi		Mo	Badplatz 2	0473 62 63 73
Pizzeria St. Sisinius	Pizza und Pizzaverkostung	Mo	Vinschgauer Straße 74	0473 62 60 67
Restaurant Zur Sonne	regional, gutbürgerlich, mediterran 🌿	So	Vinschgauer Str. 24	0473 62 65 23
Eyrs				
Café Edelweiss		Mo	Vinschgauer Str. 9	0473 73 99 04
Tschengls				
Kulturgasthaus Tschenglsburg	regional	Mo	Tschengls 35	320 0 82 91 65
Allitz				
Gasthaus Sonneck	regional, mediterran	Di	Allitz 11	0473 62 65 89
Tanas				
Gasthof Paflur	gutbürgerlich	Mo	Tanas 31	0473 73 99 77

🌿 vegetarische Menüs 🌾 glutenfreie Menüs auf Anfrage 🥛 laktosefreie Menüs auf Anfrage

V Vormittag N Nachmittag



Knödeltris

Veranstaltungen

KULTUR UND KUNST

21. - 23. Oktober 2016

Energetika

die alternative Gesundheitsmesse in Schlanders

11. November 2016

Kirchtag St. Martin

in Göflan

26. November 2016 – 2. Februar 2017

Weltethos im Stall

in Tschengls

3. Dezember 2016 – 5. Januar 2017

Ausstellung Gianluigi Zeni

in der Schlandersburg

3. - 18. Dezember 2016

"Der kleine Graf"

Schüler- und Theatergruppen Schlanders
und Kortsch

4. Dezember 2016

Hl. Barbara Feier

in Laas

5. Dezember 2016

Traditioneller Nikolausumzug

in Schlanders und Laas

18. Dezember 2016

Versteigerung zu Gunsten von "Südtirol hilft"

Skulptur des 1. Internationalen
Holzbildhauer-Symposium Schlanders

4. Januar 2017

Neujahrskonzert mit dem Tiroler Kammerorchester InnStrumenti

in Schlanders



Weihnachtsstimmung am Dorfplatz von Schlanders

18. Februar 2017

MGV-Ball

in Schlanders

28. Februar 2017

Großer Faschingsumzug

in Laas

5. März 2017

Scheibenschlagen

in den Dörfern des Feriengebietes

10. März 2017

Eröffnung Menhire-Museum

in der Schlandersburg

12. März 2017

Frühjahrskonzert der Bürgerkapelle Schlanders

in Schlanders

17. – 19. März 2017

Hegeschau

in Schlanders

26. März 2017

Frühjahrskonzert der Musikkapelle Kortsch

in Schlanders

14. – 15. April 2017

Ostergab

in der St. Sisiniuskirche in Laas

VERKOSTEN UND GENIESSEN

21. Oktober 2016

Musik Nacht in Schlanders

Mehrere Gastwirte, Live-Bands, Besonderheiten bei Speis und Trank.

24. Oktober 2016

Oktobermarkt in Laas

24. Oktober – 13. November 2016

Laaser Krautwochen

alles dreht sich um Kraut und Ruabm

27. November 2016

Adventmarkt

in der Lebenshilfe Schlanders

27. November – 31. Dezember 2016

Sternstunden in Schlanders

Geschenke, Musikalisches, Kinderprogramm.

1. – 24. Dezember 2016

Laaser Advent

Erleben Sie Laas in besinnlicher Adventstimmung

17. – 18. Dezember 2016

Weihnachtsmarkt

in der Fußgängerzone Schlanders

31. Dezember 2016

Silvesterstimmung

in den Gastlokalen des Feriengebietes Schlanders-Laas

15. April 2017

Ostermarkt| in Laas

Schokolade
verkostungen
Info: www.venustis.it

Creativ

schenken & genießen

Kulinarische Köstlichkeiten
aus dem Vinschgau,
kreativ zusammengestellt
und mit Liebe verpackt!

Wir freuen uns auf Ihren Besuch
in unserem Geschäft Creativ



Venustis - Creativ
Vinschgastr. 10, I - 39023 Laas
info@venustis.it - www.venustis.it



Obstbauernhof ☀️☀️☀️☀️

Fohlenhof

39023 LAAS/Vinschgau

Edelbrände - Fruchtliköre

Betriebsbesichtigung mit
Verkostung
Geschenksartikel

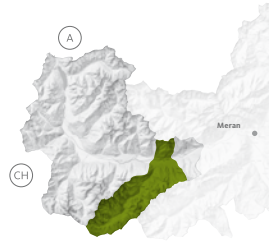


Familie
Maria u. Rudi Gartner
Apartment & Zimmer
+39 0473 626501
www.fohlenhof.it



Latsch - Martelltal

In der Kulturregion Vinschgau



Unter den glänzenden Gletschern des Nationalparks Stilfserjoch im hinteren Martelltal hört man ab und zu Schüsse. Im Biathlonzentrum trainiert die Juniorelite. An den Berghängen und auf den Kuppen tummeln sich Skitourengeher und Schneeschuhwanderer. Was früher für das Holzfällen unabdingbar war, ist heute willkommener Rodelspaß für Groß und Klein. Vom gegenüberliegenden Bergdorf St. Martin im Kofel oberhalb des Ferienortes Latsch genießt man sonnige Ausblicke.

Feriengebiet Latsch-Martelltal

Tourismusverein Latsch-Martell

Hauptstraße 38/a

I-39021 Latsch

Tel. +39 0473 62 31 09

Fax +39 0473 62 20 42

info@latsch.it /www.latsch-martell.it

www.aktivurlaub-suedtirol.com

www.facebook.com/latsch.martell



Schneeschuhwanderung im Martelltal

Bewegung und Natur

Langlaufen

Loipe St. Maria i. d. Schmelz, Martell

12 km Loipen verschiedenster Schwierigkeitsgrade im schneereichsten Gebiet der Alpen.

Loipenlänge: 1 – 5 km

Höhenunterschied: 100 m

Technik: Klassisch und Skating

Schwierigkeit: mittel

Preis: Tageskarte Erwachsene: Euro 4,00

Tageskarte Kinder (8 – 14 Jahre): Euro 2,00

Loipe Biathlonzentrum Martelltal

Mit dem Bau der Anlage wurde 1999 begonnen. Der Schießstand wurde 2001 errichtet und mit 27 elektronischen Schießständen HoRa 2000 ausgestattet. Damit ist er der modernste Schießstand Italiens.

Loipenlänge: 12 km

Höhenunterschied: 350 m

Technik: Klassisch und Skating

Schwierigkeit: mittel

Preis: Tageskarte Erwachsene: Euro 4,00

Tageskarte Kinder (8 – 14 Jahre): Euro 2,00

Langlaufkurse

Privatstunde	1 Person	30,00 €
	jede weitere Person	10,00 €
Gruppenkurs	ab 4 Personen	60,00 €

Das Loipenticket ist während der Skistunde jeglicher Art inbegriffen.

3-Tages-Paket Langlaufen

für Erwachsene und Kinder

Termine: Weihnachten, Neujahr, Fasching

Treffpunkt: Hotel Waldheim, 10 Uhr

Dauer: 3 Tage, 10 – 12 Uhr

Preis: Euro 85,00 inkl. Skiausrüstung

Biathlonkurse

Privatstunde	1 Person	35,00 €
	jede weitere Person	12,00 €
Gruppenkurs	ab 5 Personen	75,00 €

Gaudibiathlon für Firmen und Familien

inkl. Gaudiennen Euro 20,00 pro Person

Auf Anfrage auch abends

Langlauf- und Biathlonschule Martell

Tel. +39 0473 74 45 45

Biathlonzentrum Martell

Tel. +39 0473 74 55 09



Sunkid Zauberteppich

Ein 100 m langes Ski-Förderband bringt die Kids auf einer Anfängerpiste an den Start und los geht das Vergnügen, mit den Skiern oder mit der Rodel.

Öffnungszeiten: Mo – Fr 13 – 17 Uhr

Sa, So, Feiertage 10 – 17 Uhr

auf Anfrage auch abends geöffnet

Snowtubing

Die Hänge rund um den Zauberteppich eignen sich auch zum Snowtubing. Dabei düst man entweder sitzend oder liegend auf einem Luftreifen den Berg hinunter. Die Reifen oder „Snowtubes“ können ausgeliehen werden.

Informationen und Anfrage:

Bar Pizzeria Groggalm

Tel. +39 0473 74 50 11

Skitouren

Laaserspitze (Orgelspitze), 3304 m

Ausgangspunkt: Stallwies, Martelltal, 1950 m
 Verlauf: Von Stallwies nordwestlich durch den Wald, links der Talmulde entlang über steile Hänge zum Steinmanngassenloch. Von links nach rechts geht es zum Gipfel.

Höhenunterschied: 1400 m

Gehzeit: 4 Std. 30 Min.

Martelltal – Köllkuppe, 3330 m

Ausgangspunkt: Parkplatz am Talende, 2050 m
 Verlauf: Vom Parkplatz am Ende des Martelltales zur Zufallhütte, links weiter durch die Einengung zum Talboden des Plimabaches und zum Fürkeleferner. Weiter Richtung Zufallspitze, links abbiegen zum Hohenferner und südlich über den flachen Ferner weiter zur Einsattelung rechts vom Gipfel.

Höhenunterschied: 1300 m

Gehzeit: 4 Std. 30 Min.

Hasenohr, 3257 m

Ausgangspunkt: Unterhalb der Morterer Alm
 Verlauf: Von der Morterer Alm in den großen Talkessel, weiter über steile Hänge bis kurz unter den Grat (2920 m). Vom Kamm aus Richtung Osten zum weit hinten liegenden Gipfel. Eventuell vor dem letzten Steilaufschwung Skidepot. Abfahrt wie Aufstieg oder alternativ am Kamm direkt über steilere Hänge ins Großboden-Kar abfahren.

Höhenunterschied: 1510 m

Gehzeit: 6 Std. 30 Min.

Schneeschuhwandern

Martell – Staumauer – Ex-Hotel Paradiso

Am Parkplatz vom Talende des Martelltales rechts den Weg Nr. 150 folgen bis zum Plateau der alten Staumauer. Über den Weg Nr. 31a geht es zur Weggabelung Nr. 40 talauswärts bis zum Panoramaweg Nr. 12. Rückweg über Weg Nr. 12 taleinwärts zum Ausgangspunkt.

Höhenunterschied: 270 m

Gehzeit: 3 Std.

Höchster Punkt: 2318 m

Schwierigkeit: mittel

Rund um den Stallwieshof

Vom Stallwieshof dem Forstweg entlang zur Waldwiese, dem sogenannten Wiesenboden. Nach 15 Minuten Gehzeit geht es über eine Senke zum Suchbühel hinauf. Weiter bergauf Richtung Westen trifft man auf den Steig Nr. 23, dem Marteller Höhenweg, der dann auf den Steig Nr. 5 trifft und zum Ausgangspunkt führt.

Höhenunterschied: 180 m

Gehzeit: 3 Std.

Höchster Punkt: 1950 m

Schwierigkeit: leicht

Winterwandern am Nörderberg

Von der Talstation des Sesselliftes Tarscher Alm Richtung Westen auf dem Weg Nr. 1 zur Tarscher Almlounge & Berghotel. (ca. 1 Std. 30 Min.) Verlängerung nach „Zirmruan“ und zur dahinter gelegenen Zirmruanhütte auf 2.251 m (nicht bewirtschaftet). Der Abstieg erfolgt über die Aufstiegsroute.

Höhenunterschied: 1070 m

Gehzeit: 4 Std. 45 Min.

Höchster Punkt: 2243 m

Schwierigkeit: mittel

Rodeln

Rodelbahn Holderle im Martelltal

Ausgangsort: Caf Holderle
 Pistenlange: 2,5 km
 Hohenlage: 1450 m
 Hohenunterschied: 250 m
 Beleuchtete Rodelbahn: auf Anfrage
 Schwierigkeit: mittel
 Aufstiegshilfe: nein
 Gehzeit: 30 Min.
 Mondscheinrodeln: ja
 Naturrodelbahn: ja
 Rodelverleih: im Caf Imbissstube Holderle
 Informationen: Tel. +39 0473 74 46 42

Eislaufen

IceForum Latsch

Offnungszeiten: 29. Oktober – 5. Marz 2017
 Sa, So, Schulferien und Feiertage 13.30 – 17 Uhr
 Eishalle: ja
 Schlittschuhverleih: ja
 Preis: Kinder (bis 6 Jahre) gratis
 Kinder (bis 14 Jahre) Euro 2,60
 Erwachsene Euro 3,70
 Familienkarte Euro 11,70
 Schlittschuhverleih: Euro 2,40
 Informationen:
 Tel. +39 0473 62 35 60
 info@iceforum.it

Eisklettern

Altkaser im Martelltal

Bei den Fallen oberhalb von den Wiesen „Altkaser“
 in der Nahe vom Hotel zum See.
 Seillangen: 2 – 3 SL

Plimabach im Martelltal

In der Schlucht des Plimabaches unterhalb vom Weg
 Nr. 31–37.

Konzentschatter

Bei der „Konzentschatter“, Wasserfall rechts von
 Weg Nr. 37, in Richtung Marteller Hutte.
 Seillangen: 2 – 3 SL

Klettern

Im Freizeitzentrum Trattla Martell: ein Teil der Halle
 ist wegen Bauarbeiten eines Kletterturms gesperrt.
 Die restliche Kletterflache ist zuganglich.
 Offnungszeiten:
 Mo - Do 19 – 23 Uhr
 Fr geschlossen
 Sa und So 10 – 23 Uhr
 Informationen:
 Rene Kuppelwieser Mobil +39 345 3 60 77 59
 Christian Platzer Mobil +39 347 5 90 87 28
 Erwin A. Mobil +39 335 7 02 46 55

Kegeln

Informationen und Anmeldung:
Freizeitzentrum Trattla Martell
 Mobil +39 334 3 02 20 02

Kultur und Kunst

Pfarrkirche zum hl. Petrus und Paulus, Latsch

Die Kirche stammt aus dem 12. Jahrhundert und enthält Stilelemente von der Romanik bis zur Neugotik.

Öffnungszeiten: Mo – So 7 – 19 Uhr

Nikolauskirche, Latsch

Die Besonderheit sind die Fresken im Außenbereich.

Kapelle zur Schmerzhafte Muttergottes, Latsch

An der Brücke in Latsch steht die barocke Kapelle.

Öffnungszeiten: Mo – So 7 – 18 Uhr

Burgkapelle St. Stephan, Morter

Eine der sehenswertesten Kapellen in Südtirol. Fresken aus dem 15. Jahrhundert der lombardischen, niederländischen und bayrischen Schule

Öffnungszeiten: Ostern bis Allerheiligen, Fr und Sa 14.30 – 17.30 Uhr

Pfarrkirche zum hl. Dionys, Morter

Die Kirche enthält Fresken des Malers Adrian Mair aus Latsch.

Öffnungszeiten: So 8 – 10 Uhr

WINTERFREUDE VIGILJOCH

Das Vigiljoch ist ein Paradies für Ihren winterlichen Familienausflug. Die nostalgische Atmosphäre begeistert Schneeschuhwanderer, Skifahrer und Rodler gleichermaßen.

SEILBAHN VIGILJOCH
39011 Lana
T 0473 561 333
info@vigilio.com
www.vigilio.com



Pfarrkirche zum hl. Luzius, Goldrain

Erhielt 1491 seine einheitliche gotische Bauform.
Öffnungszeiten: So 9–11 Uhr

Pfarrkirche St. Michael, Tarsch

Die Pfarrkirche ist mit romanischen Fresken und bedeutenden Figuren, sowie Altarschmuck aus mehreren Stilepochen geschmückt.
Öffnungszeiten: So 8–10 Uhr

Vigilius/Blasiuskirche, Morter

Im romanischen Baustil mit Weihinschrift aus dem Jahr 1080.

Schlüssel erhältlich in der
Pension Martin
Tel. +39 0473 74 20 49

Kapelle St. Anna, Schanzen

Die Kapelle wurde in der ersten Hälfte des 15. Jahrhunderts erbaut.

Pfarrkirche zur hl. Walburga, Martelltal

1203 entstand an diesem Ort bereits eine Kapelle.
Das zentrale Bild stellt die Patronin dar.

Kapelle St. Maria i. d. Schmelz, Martelltal

1448 in der Nähe des Bergwerks erwähnt.
Die ersten Glocken sollen von den Knappen gegossen worden sein.
Ganzjährig geöffnet.

Kapelle von Radund, Martelltal

1709 erbaut.

Schlüssel erhältlich bei
Fam. Walder Alois
Tel. +39 0473 74 46 75

Kapelle von Steinwandt, Martelltal

Die Kapelle wurde 1873 dem hl. Martin geweiht und ist in Privatbesitz.

Schlüssel erhältlich bei
Fam. Tscholl Konrad
Tel. +39 0473 74 46 09

Schloss Goldrain, Goldrain

Das Schloss aus dem 11. Jahrhundert ist heute Kulturzentrum des Vinschgaus.

Führungen für Gruppen auf Anfrage
Tel. +39 0473 74 24 33



Stallwieshof

Hütten und Almen

Zufallhütte, 2265 m Martelltal

Mitte Februar – Ende Oktober geöffnet

Tel. +39 0473 74 47 85

Mobil +39 335 6 30 66 03

Marteller Hütte, 2610 m Martelltal

Anfang März – Anfang Mai geöffnet

Tel. +39 0473 74 47 90

Mobil +39 335 5 68 72 35

Tarscher Almlounge & Berghotel Tarsch

26. Dezember bis Anfang März geöffnet
(Außerhalb der Zeiten auf Anfrage)

Mobil +39 340 1 15 30 45

Seilbahn St. Martin im Kofel

Hoch hinaus mit der Seilbahn, wo Sie das Bergbauern-
dorf St. Martin im Kofel (1740 m) mit seiner Vielfalt an
Panorama-Höhenwegen und faszinierenden Ausblicken
in die Gletscherwelt der Ortlergruppe erwartet.

Fahrtzeiten Winter (November – Mai)

7.00 7.30 8.30 9.30 10.30 11.30 12.30

12.30 – 14.00 (Mittagspause)

14.00 15.00 16.00 17.00 18.00

Zwischenfahrten ab 6 Personen

AquaForum Latsch

Öffnungszeiten

ab 5. September 2016

Freizeitbad und Sauna:

Di – Fr 15 – 22 Uhr, Sa 14 – 22 Uhr

So, Feiertage, Schulferien 10 – 22 Uhr

Montag Ruhetag, außer am:

30.10.2016, 25.12.2016, 01.01.2017, 12.02.2017,

02.04.2017, 21.05.2017

Freizeitbad Frühschwimmer und Sauna:

Di und Fr 8 – 10 Uhr

Do Damensauna 15 – 18.30 Uhr

So und Feiertage Familiensauna 10 - 17 Uhr

Informationen

zu Öffnungszeiten und Preisen:

AquaForum Latsch

Tel. +39 0473 62 35 60

www.aquaforum.it

Verkosten und Genießen

Köstlichkeiten direkt vom Bauernhof

	Produkte	Adresse	Tel. +39
Kräuterschlössl	Kräuter- und Gewürzmischungen, Cremes, Parfums, Balsam, Badesalz	Goldrain Schanzenstr. 50	0473 74 23 67 www.kraeutergold.it
Bio-Hofkäserei Gandhof	verschiedene Käse- Milchprodukte	Martell, Gand 53	0473 74 45 96 www.gandhof.com
Niederwieshof	Säfte, Marmeladen, Saisonsobst	Morter, Vorhöfe 16	0473 74 25 64
Hofkäserei Rainhof	Käse, Milch, Joghurt, Butter	Martell, Ennewasser 168	333 3 61 05 01
Niederhof	Käse, Milch, Speck, Kaminwürsten, Eier Fruchtaufstriche, Rindsgeselchtes	Martell, Waldberg 222	0473 74 45 34

Jausenstationen und Hofschänke

	Adresse	Tel. +39
Jausenstation Goldrainer See Anf. Nov. – Anf. März geschl.	Goldrain Weiherweg 12	345 0 85 88 13
Hofschank Egg Ende Nov. – Ostern geschl.	St. Martin i. K Nr. 36.	0473 62 36 28
Hofschank Oberkaser Ende Nov. – Anf. April geschl.	St. Martin i. K Nr. 12.	0473 72 01 25
Hofschank Platzmair Anf. Nov. – Ostern geschl.	St. Martin i. K. Nr. 3	0473 62 40 97
Hofschank Oberratschill 20. Dez. – 10 Jan. geschl.	St. Martin i. K. Nr. 23	0473 62 36 22
Hofschank Platztair 15. Nov. – 15. März geschl.	St. Martin i. K. 7	0473 62 45 28
Hofschank Steinwand Ende Okt. – Ostern geschl.	Sonnenberg 124, Martell	0473 74 46 09
Hofschank Rainhof Ende Okt. – Anfang Mai	Ennewasser 168, Martell	333 3 61 05 01
Hofschank Niederhof Mitte Okt. – Ende April	Waldberg 222, Martell	0473 74 48 04 335 5 29 50 16

Essen und Trinken

	Küche	geschl.	Adresse	Tel. +39
Latsch				
Hotel Rest. Bar Latscherhof	mediterran, international 🍷🍴	Do	Valtneid 1	0473 62 31 52
Hotel Rest. Bar Vermoi	Pizza, mediterran, international 🍷🍴	Di	Staatsstr. 7	0473 62 32 17
Gasthaus Wolfi's Stübele	international, mediterran 🍷🍴	So	Hauptstr. 35	0473 72 00 60
Bar Rest. Pizzeria Weißes Rössl	Pizza, mediterran, international 🍷	Mo	Hauptstr. 80	0473 62 23 23
Gasthaus Bierkeller Dezember – Ende Februar geschl.	regional, Grillspezialitäten	Mo, Di	Valtneidweg 2	0473 62 32 08
Bar Seilbahn St. Martin i. K.	Long Drinks	Di	Seilbahn St. Martin i. K.	366 4 73 41 82

	Küche	geschl	Adresse	Tel. +39
Bar Rest. Bistro Herilu	gutbürgerlich, Pizza,	So	Hauptstr. 11	0473 73 25 72
Café Bäckerei Psenner	Brot- und Backwaren, Snacks, Long Drinks	So	Hauptstr. 47 a	0473 62 22 03
Café Adler Weinstube	Long Drinks	So	Kirchplatz	
Café Eisdiele-Gelateria Helene	Long Drinks, Eisspezialitäten	Mo	Marktstr. 20/c	0473 62 20 95

Martelltal

Hotel-Restaurant Waldheim	mediterran, international 🍷🌿		S. Maria i. S. 16	0473 74 45 45
Restaurant-Bar-Pizzeria Groggalm	Pizzeria, gutbürgerlich	Di	Hintermartell	0473 74 50 11
Restaurant-Bar Trattla	gutbürgerlich	Mo	Trattla 246	327 1 63 21 55
Gasthaus Stallwies	regional, gutbürgerlich, mediterran 🍷🌿	Do	Waldberg 1	0473 74 45 52
Bar Rest. Hölderle		Mo	Hintermartell 17	0473 74 46 42
Hotel Rest. Martellerhof	gutbürgerlich, mediterran		Gand 39	0473 74 45 28
Hotel Rest. Pizzeria Ortlerhof	gutbürgerlich, Pizza		Ennewasser 174	0473 74 45 18
Gasthof Edelweiss	gutbürgerlich, regional	Mo	Meiern 98	0473 74 47 55
Gasthof Premstl	gutbürgerlich	Mi	Ennetal 228	0473 74 47 66
Gasthof Schönblick	gutbürgerlich		Hintermartell 199	0473 74 47 69
Schutzhütte Marteller Hütte Anfang März – Anfang Mai geöffnet	gutbürgerlich 🌿		Hintermartell	0473 74 47 90 335 5 68 72 35
Schutzhütte Zufallhütte Mitte Februar – Ende Okt. geöffnet	gutbürgerlich 🍷🌿		Hintermartell	0473 74 47 85 335 6 30 66 03

Goldrain

Hotel Rest. Goldrainerhof 8. Nov – 3. Dez, 8. Jan – 28. Feb geschl	Pizza, international, mediterran 🍷🌿		Vinschgauer Str. 4	0473 74 20 42
Gasthaus Laurin	Pizza, gutbürgerlich, mediterran, international 🍷	Do	Vinschgauer Str. 7	0473 74 26 94
Gasthaus Vis à Vis	Long Drinks, Cocktails	So	Vinschgauer Str. 17	0473 74 20 43
Hotel Bar Rest. Bamboo	mediterran		Schanzenstr. 1–5	0473 74 20 69

Morter

Bar Strobhof	Kuchen, kleine Snacks	Mo	Nibelungenstraße 9	348 7 04 19 31
Hotel Rest. Zur Krone	gutbürgerlich	So, Mo	Nibelungenstr. 28	0473 74 21 15

Tarsch

Jausenstation Knofelkeller	regional, gutbürgerlich	Di, Mi	Medardusstr. 34	329 3 67 37 03
Gasthaus-Bar-Pizzeria Zum Riesen	Pizza	Mo	Karporofusstr. 1	331 9 69 75 68
Tarscher Almlounge 26. Dez. – Anfang März geöffnet	regional, gutbürgerlich	Mo–Mi	Obermühlenweg 79	340 1 15 30 45

St. Martin i.K.

Gasthaus Bergstation St. Martin i.K.	regional, gutbürgerlich 🍷	Di	St. Martin, 27	334 7 58 77 79
---	---------------------------	----	----------------	----------------

Veranstaltungen

BEWEGUNG UND NATUR

3. – 8. Januar 2017

Biathlon IBU-Cup

im Martelltal

Februar 2017

Biathlon Italienpokal

im Martelltal

Februar 2017

Biathlon Italienmeisterschaft Luftdruck

im Martelltal

Winter 2017

Biathlon Südtirol Cup

im Martelltal

Winter 2017

Biathlon Südtirol Cup Landesmeisterschaft

im Martelltal

Winter 2017

Skitourenrennen "Marmotta Trophy"

im Martelltal

März 2017

Biathlon Italienmeisterschaft Massenstart und Staffel

im Martelltal

VERKOSTEN UND GENIESSEN

8. – 11. Dezember 2016

Adventmarkt im Martelltal

Besinnliche Weihnachtsstimmung auf der Enzianalm (2061 m). Liebevoll geschmückte Weihnachtsstände, handgemachte Weihnachtsgeschenke, alpenländische Weihnachtsmusik, lebende Krippe und regionale Gerichte

KULTUR UND KUNST

26. – 27. November 2016

Weihnachtsmarkt in Latsch

auf der Lacus-Wiese. Auf dem kleinen, stimmungsvollen Weihnachtsmarkt präsentieren Hobby-Bastler interessante Weihnachtsgeschenke

5. Dezember 2016

Nikolauszug in Latsch und Goldrain

Im Beisein der "Tuifl" zieht der Nikolaus durch die Dörfer

6. Dezember 2016

Nikolauszug in Morter

Ohne "Tuifl"-Begleitung zieht der Nikolaus durch das Dorf Morter

8. - 18. Dezember 2016

Weihnachtstheater

"Ein Weihnachtslied oder Der Geizhals und die Gespenster" der Volksbühne Latsch im Culturforum Latsch

29. – 30. Dezember 2016

Musikalische Neujahrswünsche

Die Musikkapelle Goldrain Morter marschiert musizierend durch die Ortschaft Goldrain

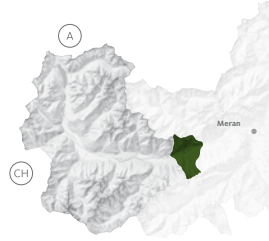
30. Dezember 2016

Musikalische Neujahrswünsche

Die Bürgerkapelle Latsch marschiert musizierend durch die Ortschaft Latsch

Kastelbell – Tschars

In der Kulturregion Vinschgau



Im Spätherbst duftet es aus allen Ecken nach frisch gebratenen Kastanien und in den vielen Buschenschänken und Kellern kann der "Neue" Wein verkostet werden. Das Schloss Kastelbell scheint in den Fels gehauen zu sein. Dahinter führen die Waalwege sanft entlang der sonnigen Berghänge.

Wo Extrembergsteiger Reinhold Messner seine Sommerresidenz hat, zeigt das Messner Mountain Museum Kunstsammlungen zum Mythos Berg.

Feriengebiet Kastelbell – Tschars

Tourismusverein Kastelbell – Tschars

Staatsstraße 5

I-39020 Kastelbell/Tschars

Tel. +39 0473 62 41 93

Fax +39 0473 62 45 59

info@kastelbell-tschars.com

www.kastelbell-tschars.com




Schloss Kastelbell

Winter 2016/17

Relax

Family

Fun



linienwerk.com

jeden Donnerstag
**Schwimmstil
verbesserung**
19.00 Uhr (kostenlos)

jeden Montag & Mittwoch
Aquafitness
20.00 Uhr (kostenlos)



- > Hallenbad (31°)
- > 51 m Rutsche & Kinderbecken
- > Sole- und Whirlpool (36°)
- > Große Saunalandschaft
- > Sauna-Events

Erlebnisbad Naturns

Schwimmbad	Mo – Fr 15.00 – 21.30 Uhr	Sa 10.00 – 21.30 Uhr	So 10.00 – 19.30 Uhr	Di geschlossen
Sauna	Mo – Fr 15.00 – 22.00 Uhr	Sa 12.00 – 22.00 Uhr	So 12.00 – 21.00 Uhr	Di Damensauna

T 0473 668 036 / Feldgasse 5 / 39025 Naturns / www.erlebnisbad.it

Bewegung und Natur

Skigebiete

Schnalstaler Gletscher

Saison: 29. Oktober 2016 – 7. Mai 2017

Öffnungszeiten: 9 – 16.30 Uhr

Meereshöhe: 2011 – 3212 m

Skialpin-Pisten: 35 km

Pisten: leicht 11 km – mittel 9 km – schwer 15 km

Familien: Ski & Snowboardschule sowie Kinder Club ÖtziLino

Ötzi Glacier Tour: Ein Erlebnis der besonderen Art zur Ötzi-Fundstelle auf das Tisenjoch (3210 Meter), sowie die Gletschertour vorbei an Gletscherbrücken und -moränen hinein in die 50 Meter tiefe Eishöhle.

Snowkids Ticket: Kinder bis 10 Jahren fahren in Begleitung eines Eltern-teils ganztägig um nur Euro 2,00

Schnalstaler Gletscherbahnen AG

Kurzras 111, 39020 Schnals

Tel. +39 0473 66 21 71

www.schnalstal.com

Skipass	Erwachsene		Kinder		Senioren 60+	
	NS	HS	NS	HS	NS	HS
Tageskarte	€ 42,00	44,00	25,50	26,50	38,00	40,00
6 Tage	€ 200,00	238,00	119,00	143,00	180,00	214,50

Reduzierte Familienpakete und verschiedene Angebotswochen auf Anfrage im Skigebiet Schnalstal oder unter www.schnalstal.com

Nebensaison (NS)	Hauptsaison (HS)
29.10.2016 – 23.12.2016	24.12.2016 – 06.01.2017
07.01.2017 – 17.02.2017	18.02.2017 – 03.03.2017
04.03.2017 – 07.04.2017	08.04.2017 – 17.04.2017
18.04.2017 – 07.05.2017	

Skischule

Skischule Schnalstal
Tel. +39 0473 66 21 70
www.skischuleschnalstal.com

Skiverleih

Sportservice Erwin Stricker
Tel. +39 0473 66 21 12
www.sportservicen.net

Geführte Touren

Bergführervereinigung Schnals Passeier
Robert Ciatti
Tel. +39 0473 64 16 67

Ski- und Bergführer
Ludwig Gorfer
Mobil +39 335 5 85 30 07

Bewegung und Natur

Skitouren

Finailspitze – Ötzi Fundstelle

Ausgangspunkt: Kurzras, Gletscherbahn

Verlauf: Von Kurzras auf die "Schöne Aussicht"-Hütte oder mit der Gletscherbahn auf den Hochjochgletscher, dessen Ostseite man unter den Felsen der Schwarzen Wand Richtung Osten verlässt, indem man durch den Gletscherbruch ansteigt. Es geht den Spalten ausweichend steil auf die obere Gletscherterrasse hinauf und westlich des Gipfels sehr steil auf die Gratschulter. Dann auf kurzem, aber ausgesetztem Grat zum Gipfel hinüber.

Die Abfahrt erfolgt über die Aufstiegsroute zum Hochjoch und wenn möglich nach Kurzras, oder über den ersten Steilhang hinunter, dann rechts/Nordost und weiter südostwärts und südwärts zum Niederjoch und zur Similaunhütte und wenn möglich nach Vernagt. Die dritte Abfahrtsvariante geht Richtung Norden zur Hochjochhospizhütte.

Höhenunterschied: 646 m

Gehzeit: 2 Std. 30 Min.

Schwierigkeit: schwer

Winterwandern

Spazierweg zum Tiefen Tal nach Latsch

Über den Bahnhofsplatz Kastellbell biegt man links in den Rainweg bis zur Mündung nach Staldrain in den Tief-Tal-Weg. Rechts weiter durch Felder und Obstanlagen zur Tief-Tal-Brücke. Der Weg endet in Nähe der Talstation der Seilbahn St. Martin im Kofel. Zurück geht es über den Latschander-Waalweg Nr. 3.

Höhenunterschied: 50 m

Gehzeit: 2 Std.

Tourenlänge: 6 km

Dörferrunde

(Kastellbell – Galsaun – Tschars)

Beim Dorfbrunnen von Kastellbell bergwärts zum Weg Nr. 4, „Im Winkel“ durch das Weingut Köfelgut, bis zum Latschander-Waalweg. Diesem folgend bis oberhalb der Ortschaft Galsaun. Weiter auf Weg Nr. 3, dem Schnals-Waalweg, bis nach Tschars.

Höhenunterschied: 50 m

Gehzeit: 1 Std. 30 Min.

Tourenlänge: 4 km

Rundwanderung

(Tschars – Juval – Tschars)

Vom Parkplatz bei der Feuerwehrrhalle Tschars zur Großgasse und Garlweg, auf den Schnalswaal Nr. 3 bis nach Juval. Der Abstieg nach Staben führt über den Weg Nr. 1 vom Etschdamm nach Tschars oder von Staben über die Brücke Richtung Tabland und rechts über den Pedruiweg nach Tschars.

Rundwanderung: leicht

Höhenunterschied: 300 m

Gehzeit: 3 Std. 30 Min.

Tourenlänge: 8 km



Schneeschuhwandern

Rundwanderung am Nörderberg

Vom Hotel Winkler in Tschars geht es nach Tomberg-Kalthaus, dem Weg Nr. 9 folgend Richtung „Schweinstall“. Auf dem Weg Nr. 18 weiter zum Abstieg bis zum Weg Nr. 9a. Über die Marzoner Alm zurück zum Ausgangspunkt.

Höhenunterschied: 300 m

Gehzeit: 3 Std.

Schwierigkeit: mittel

Keine Einkehrmöglichkeit

Wandern am Nörderberg

Vom Hotel Winkler in Tschars geht es nach Tomberg, dem Weg Nr. 9 folgend bis oberhalb Tomberg der Weg Nr. 4 gekreuzt wird. Auf dem Weg Nr. 4 Richtung Tabland absteigen. Von dort den Weg Nr. 5 bis nach Staben. Mit dem Vinschgerzug zurück zum Ausgangspunkt.

Höhenunterschied: 600 m

Gehzeit: 3–4 Std.

Schwierigkeit: mittel

Einkehrmöglichkeit: Fr – So Hofschank Niedermairhof

Sehenswürdigkeiten

Schloss Juval des Reinhold Messner

Schloss Juval wurde 1278 auf einem prähistorischem Platz erbaut und ist seit 1983 Sommerresidenz des Extrembergsteigers.

Öffnungszeiten: 1. September – 1. November, 10 – 16 Uhr

Besichtigung nur mit Führung möglich.

Mittwochs geschlossen.

Preis: Euro 9,00

Messner Mountain Museum Juval

Mobil +39 348 4 43 38 71

(nur zu den Öffnungszeiten)

Tel. +39 0471 63 12 64

info@messner-mountain-museum.it

Schloss Kastelbell, Kastelbell

1238 erbaut, liegt das Schloss malerisch auf einem mächtigen Felsblock am linken Etschufer. Besichtigungen im Winter nicht möglich.





Verkosten und Genießen

Köstlichkeiten direkt vom Bauernhof

	Produkte	Adresse	Tel. +39
Bauernladen	Direktvermarktung frischer, natürlicher landwirtschaftl. Produkte vom Bauernhof	Juval Parkplatz, Hauptstraße 78	0473 66 77 23
Forcherhof	Getränke	Galsaun, Staatsstraße	0473 62 40 74
Himmelreich-Hof*	Wein	Tschars, Klostersgasse	0473 62 44 17
Köfelgut*	Wein, Destillate, Spargel	Kastelbell, Im Winkel	0473 62 46 34
Marinushof*	Wein und Destillate	Kastelbell, Alte Straße	0473 62 47 17
Obermairhof	Destillate	Kastelbell, Latschinger Str.	0473 62 41 62
Obstgenossenschaft Juval	Äpfel	Kastelbell, Staatsstraße	0473 72 75 00
Rebhof*	Wein	Galsaun, Römerstraße	0473 62 46 92
Unterortl*	Wein, Destillate	Juval	0473 66 75 80
Weberhof*	Destillate	Galsaun, Brunnengasse	0473 62 47 53

* Weingüter und Hofbrennereien: Besichtigungen und Verkostungen auf Anfrage

Jausenstationen und Hofschänke

	Küche	geschl.	Adresse	Tel. +39
Hofschank Angerguterkeller Ende Nov. 2016 – 1. Feb. 2017 geschlossen geöffnet ab 13 Uhr, So ab 9 Uhr	regional, traditionell ☞	Mo, Di	Kastelbell, Alte Str. 1	0473 62 40 92
Hofschank Himmelreich-Hof 12. Dez. – 18. Januar 2017 geschl. geöffnet ab 14 Uhr, So ab 12 Uhr	traditionell, regional	Mo-Mi	Tschars, Klostersgasse 15A	0473 62 44 17
Hofschank Niedermairhof 20. Dez. 2016 – Ostern 2017 geschlossen werktags auf Anfrage geöffnet	hofeigene Produkte, traditionell ☞	Mo-Do	Tomberg 12, oberhalb Tschars	0473 74 25 45
Hofschank Niedermoarhof 20 Dez. bis 1. April 2017 geschlossen	regional, traditionell ☞	Do	Trumsberg (oberhalb Kastelbell)	0473 62 41 40
Hofschank Pfraum 2. bis 7. Januar 2017 geschlossen	regional, traditionell	Mi	Kastelbell, Montalbaner Weg 4	0473 62 42 20

Essen und Trinken

	Küche	geschl.	Adresse	Tel. +39
Kastelbell				
Bar/Café Bauhof Allerheiligen – Ostern geschl.	Kaffee, Kuchen, Eis, Imbisse	Di	Mareiner Str. 1	0473 62 41 45
Restaurant Ferdý geöffnet von 10 – 23 Uhr	regional, traditionell, international	So	Staatsstraße 43	339 8 75 74 05
Gasthof-Törggelekeller Gstirnerhof	regional, traditionell	Mi	Spineidweg 5	0473 62 40 32
Kuppelrain Februar geschlossen	1 Michelin-Stern 3 Hauben und 17 Punkte Gault-Millau 10 – 17 Uhr Bistroküche 19 – 21 Uhr Gourmetküche	So, Mo	Bahnhofstr. 16	0473 62 41 03
Kaffee Bar Mondschein	Kaffee, Imbisse	Mo	Staatsstr. 16	0473 62 41 17
Bar Café Seeber	Kaffee, Eis, Imbisse, Weine		Dorfplatz	349 1 08 60 00

Verkosten und Genießen

	Küche	geschl.	Adresse	Tel. +39
Tschars / Juval				
Restaurant Bachguterhof	traditionell, Fischspezialitäten	Mo	Hauptstr. 17	333 1 91 42 06
Bar Café Imbiss Etzthalerhof geöffnet 6 – 20 Uhr	Kaffee, Imbisse	So	Staatsstr. 54	338 6 02 11 23
Restaurant, Café Himmelreich Allerheiligen – Ostern geschl.	traditionell, international, Diätküche 🌱		Klostergasse 15B	0473 62 41 09
Restaurant Café Sand Allerheiligen – Ostern geschl.	traditionell, international		Mühlweg 2	0473 62 41 30
Schlosswirt Juval abends auf Vorbestellung Warme Küche bis 16 Uhr 14. November 2016 bis 19. März 2017 geschlossen	traditionell, regional, hofeigene Produkte	Mi	Juval 2	0473 66 80 56
Tscharser Dorfcafé	Kaffee, Kuchen, erlesene Weine	Mo ^N , Di	Hauptstr. 10	0473 42 14 41
Restaurant Café Winkler 7. Jan. - 11. Feb. 2017 geschl.	traditionell, international, Imbisse 🌱	Di	Tombergweg 4	0473 62 41 34
Pizzastube „Zur Sonne“	Pizza	Mi, Do ^V	Dorfplatz	0473 62 41 05

🌱 vegetarische Menüs V Vormittag N Nachmittag



Gebratene Kastanien im "Keschtnriggl"

Veranstaltungen

KULTUR UND KUNST

13. November 2016

Tscharser Kirchtag und Erntedank

um 9 Uhr mit Kirchtagsfeier auf dem Widumplatz
in Tschars

27. November 2016

Mareiner Kirchtag

in der Pfarrkirche Kastellbell/Marein

4. Dezember 2016

Tuiflumzug der Pfoffagonder Tuifl

mit Nikolaus und Engel um 18 Uhr in Kastellbell

10. Dezember 2016

Adventskonzert mit dem Zitherkreis Meran

um 18 Uhr in der Pfarrkirche Kastellbell/Marein

23. Dezember 2016

Lichterprozession

um 18 Uhr zur Kapelle von Schloss Kasten in Galsaun

18. Februar 2017

Frühjahrskonzert

der Musikkapelle Kastellbell

VERKOSTEN UND GENIESSEN

Ende September – Ende November 2016

Törggelen

in den verschiedenen Buschenschänken und Kellern
von Kastellbell-Tschars

6., 13., 20. Oktober, 3., 10. November 2016

Do spielt die Musi

Törggelen mit echter Volksmusik

ab 18 Uhr in den verschiedenen Törggelelokalen von
Kastellbell-Tschars

15. Oktober 2016

Sagenhaftes Törggelen für die Kleinen

um 14 Uhr Kinder-Törggelefest bei der Feuerwehr-
halle in Galsaun

22. – 23. Oktober 2016

Törggelefest

in den Gassen und Kellern von Galsaun

11. November 2016

Martinifeier

um 19 Uhr im Maschlerhaus in Tschars mit Unter-
haltungsmusik, Weinecke, sowie Speis und Trank

17. Dezember 2016

Weihnachten am Dorfplatz von Tschars

ab 17 Uhr mit Krippenausstellung, Musik, Streichel-
zoo, sowie Speis und Trank

23. Februar 2017

Faschingsball in Kastellbell

ab 20 Uhr in der Freizeitanlage Schlums

9. April 2017

Juvaler Frühling

"Einen Berg genießen" mit Verkostungen, Musik und
Unterhaltung



Äpfel aus dem Vinschgau, bester Geschmack aus der Natur

Seit Generationen werden im Vinschgau Äpfel angebaut. Kein Wunder, eignet sich das Tal doch ideal für den Obstanbau: Vinschgauer Äpfel gedeihen in Höhenlagen zwischen 500 und 1.000 Metern. 300 Sonnentage jährlich, wenig Niederschlag und starke Temperaturschwankungen zwischen Tag und Nacht bilden das ideale Klima für unverwechselbaren Genuss: Hier darf das Obst in Ruhe wachsen und intensiv ausreifen – und das schmeckt man! Über 1.700 Apfelbauern pflegen auf kleinen, familiengeführten Höfen mit Hingabe und Verantwortung ihre

Apfelgärten und sorgen dafür, dass die Früchte auf ganz natürliche Weise wachsen können: So dienen beispielsweise Marienkäfer als natürlicher Schutz gegen Schädlinge. Der rote Marienkäfer im neuen Erscheinungsbild der Marke Vinschgau steht daher für Natürlichkeit, der Gelbe für hervorragenden Geschmack – zwei wichtige Ziele, die sich die VI.P, der Verband der Vinschgauer Produzenten für Obst und Gemüse, verstärkt gesetzt hat.



Skiarena Vinschgau



Vom Reschenpass bis Sulden am Ortler

2 Tage ab 71 € * 5 Skigebiete * 39 Liftanlagen * 133 Pistenkilometer
Alle Preise und Infos unter: www.vinschgau.net/skiarena

